

DIAGNÓSTICO SOCIAL EN MODULO II. HUITIUPAN- TACOTALPA

*Puro chapayal había antes, montaña, chapaya, ahí vamos poco a poco.
Ahora ya tenemos zapatos, todos los niños, pero antes no.
Calzón de manta, nuestros padres, nuestros (sic) madres, sufrieron antes.
Pero orita ya hay cambio, ya usan zapato, camisa, pantalón.*

Manuel Martínez Pérez

Maestra Rosalba Tadeo Castro

ÍNDICE

INTRODUCCIÓN	1
1. Las comunidades del Módulo II. Huitiupán-Tacotalpa	4
2. Características generales de las comunidades de Huitiupán	5
2.1 Número de habitantes	5
2.2 Servicios básicos en las comunidades de Huitiupán	5
2.2.1 Los caminos de terracería	6
2.2.2 Las escuelas	7
2.2.3 Servicios básicos	9
2.2.4 Población indígena en Huitiupán	11
2.2.5 Diversidad religiosa	11
3. Características generales de las comunidades de Tacotalpa	12
4. Las actividades productivas en las comunidades de Huitiupán y Tacotalpa	13
4.1 Las actividades productivas en comunidades de Huitiupán	13
4.2 Las actividades productivas en las comunidades de Tacotalpa	18
5. Otras actividades	20
6. Otros recursos	20
6.2 Otros recursos de las comunidades de Tacotalpa	22
7. Las autoridades ejidales y las luchas agrarias en las comunidades de Huitiupán	23
7.1 Las autoridades en las comunidades de Huitiupán	23
7.2 La lucha agraria	24
7.3 Historia breve de El Remolino	25
7.4 Historia breve de Ramos Cubilete	27
7.5 Historia breve de Villa Luz	29
8. Antecedentes históricos de algunas comunidades de Tacotalpa	31

9. Identificación de liderazgos	31
9.2 Las autoridades en las comunidades de Tacotalpa, Tabasco	32
10. Normas comunitarias y acceso a los recursos naturales	34
11. El agua	37
11.1 El proyecto de construcción de la presa del Itzantún	41
12. Ritos y cosmovisión asociados al agua	43
13. Proyectos implementados en la región de Tapijulapa	45
14. Las relaciones intercomunitarias	46
15. A manera de comentario final	49

ÍNDICE DE CUADROS, ILUSTRACIONES Y ANEXO

Cuadro 1. Las 8 comunidades del Módulo II. Huitiupán-Tacotalpa	4
Cuadro 2. Fechas en que llegan los servicios a la comunidad de El Remolino	7
Cuadro 3. Algunas características de las 4 comunidades del módulo II del municipio de Huitiupán	11
Cuadro 4. Resumen de la historia de El Remolino	26
Cuadro 5. Historia breve de Villa Luz	30
Cuadro 6. Comunidades que visitan la celebración al Señor de Tila en Ramos Cubilete	48
Ilustración 1. El agua en El Remolino	41
Anexo. Texto elaborado por un habitante de Ramos Cubilete	52

INTRODUCCIÓN¹

La definición de las ocho comunidades participantes en el “Proyecto Gestión de Cuencas y estrategias de manejo sustentable en la Cuenca Hidrográfica transfronteriza del Grijalva” de los municipios de Huitiupán, Chiapas y Tacotalpa, Tabasco fue resultado, en primera instancia, de los criterios académicos establecidos para la delimitación de la cuenca utilizando una metodología específica, en segundo lugar, por el diálogo sostenido entre los coordinadores del proyecto y algunos académicos de la Universidad Intercultural del Estado de Tabasco (UIET). A estos factores, cabe agregar, la aceptación del proyecto por las comunidades propuestas, cuestión que se logró en la etapa de trabajo de campo. En ésta se estableció comunicación con las comunidades a través de sus autoridades.

La aprobación del proyecto por las comunidades fue fundamental para la recopilación de la información sobre las características de las comunidades y sus problemáticas. La información aquí presentada es resultado del trabajo de campo realizado en las ocho comunidades del municipio de Huitiupán y Tacotalpa mismas que mencionaremos posteriormente.

Las comunidades de Huitiupán y Tacotalpa tienen características similares si nos referimos a las condiciones de vida y actividades productivas, sin embargo, la frontera política estatal se traduce en una barrera que se plasma en la incomunicación e inaccesibilidad por las malas condiciones del camino de terracería, que va de Cuitláhuac (Tacotalpa, Tabasco) a Huanal (Huitiupán, Chiapas).

¹ El conocimiento de la región de Simojovel y Huitiupán de Ángel Velasco, originario de Simojovel, enriquecieron el presente trabajo a través de las conversaciones y su participación en alguna de las salidas al campo. Por otro lado, debo agradecer la disposición de los profesores de la Universidad Intercultural de Tabasco, especialmente al profesor Charli, a la maestra Verónica Moreno Uribe y Jaime Contreras. Las conversaciones con Morayma Gómez Cruz, Severa Estrada Méndez y Félix (la primera originaria de Cuiac y los dos últimos de Oxolotán) estudiantes de la UIET, también muy valiosas.

Las condiciones diferentes de las comunidades de la Subcuenca del Grijalva Huitiupán-Tacotalpa fue un elemento fundamental en la realización del trabajo de campo, por un lado, el traslado entre las comunidades del municipio de Huitiupán tomó el ritmo pausado y parsimonioso del viaje en transporte público, puesto que las camionetas locales solamente realizan un recorrido diario entre la cabecera municipal y las comunidades (La salida de la población es a las 3 de la mañana), de otra forma, es prácticamente imposible entrar o salir de ellas.

La primera comunidad que visité en Huitiupán fue los Naranjos, el primero de noviembre, el día de los Santos Difuntos². Visité este lugar para conocer a las comunidades de la región aprovechando que el transporte que llegaba a dicho lugar.

El viaje comprendió la salida a las 7 de la mañana de San Cristóbal de las Casas hasta la llegada a la comunidad de Emiliano Zapata a las 7 de la noche, viajando en transporte público (pasando por Puerto Caté-Simojovel-Huitiupán-Los Naranjos). Además de la belleza del paisaje que brindan la vegetación y altura de las montañas en el trecho entre cabecera municipal y Los Naranjos el viaje transcurrió por un camino que sube y baja entre las montañas con deslaves y derrumbes, la sorpresa mayor fue descubrir a la comunidad de los Naranjos, con sus iglesias al centro del pueblo, cuyas fachadas advertían “Iglesia Adventista del Séptimo Día” absolutamente indiferente a la celebración de los Santos Difuntos, fecha de profundo significado en otros pueblos y regiones de México. La estancia en el lugar fue breve y emprendí el viaje de regreso a la comunidad de Emiliano Zapata, lugar que se encuentra a una distancia de apenas dos kilómetros, aunque, se trata de un camino empedrado y las camionetas locales realizan el viaje siempre y cuando se acceda a pagar la cantidad establecida.

² Realicé el viaje con total responsabilidad, puesto que los viáticos aún no estaban disponibles.

El tañido de las campanas de Emiliano Zapata indicaron el catolicismo del pueblo y el cumplimiento de la ofrenda a los Santos Difuntos, puesto que, según el conocimiento popular en estas fechas el espíritu de los difuntos visita a sus seres queridos y comparte con ellos los placeres culinarios del mundo terrenal, y cuidado con aquel que no coloque la ofrenda y reciba gustoso a los espíritus.

La cena consistió en caldo de guajolote con tortillas de maíz y café, delicioso banquete servido al lado de la enorme ofrenda adornada con hojas de camedor, variados racimos de plátanos de diversas clases, comidas, y veladoras prendidas. Por la mañana (día domingo en Emiliano Zapata hay camioneta que llega de Huitiupán a las 9 de la mañana), emprendí viaje de regreso a San Cristóbal, lugar al que llegaría, con suerte, antes del anochecer.

La intención del relato fue mostrar, entre otras cuestiones, la complejidad de la movilización entre las comunidades de Huitiupán, sobre todo, porque este factor fue fundamental en los alcances y/o limitaciones del presente trabajo.

1. LAS COMUNIDADES DEL MÓDULO II. HUITIUPÁN-TACOTALPA

Las comunidades de El Remolino, Emiliano Zapata, Ramos Cubilete y Villa Luz del municipio de Huitiupán, Chiapas, en conjunto con (las de) La Pila, Tomás Garrido Canabal, Cuviac y Oxolotán del municipio de Tacotalpa, (en el estado de) Tabasco, conforman las ocho comunidades del Módulo II Huitiupán-Tacotalpa del proyecto Gestión de cuencas. Cada una de estas comunidades se vincula a otras por su ubicación geográfica y accesibilidad entre ellas (Ver cuadro 1).

CUADRO 1. LAS 8 COMUNIDADES DEL MÓDULO II. HUITIUPÁN-TACOTALPA

Municipio-estado	Comunidad-sede	Localidades en área de influencia
Huitiupán, Chiapas	1.- El Remolino	Almandro Viejo / Pital Villa Luz, Lindavista Almandro, Naranjo Pital, Mangos Pital, Los Cocos, Las Nubes, Huanal, San Juan el Aguaje, San Juan el Mirador.
Huitiupán, Chiapas	2.-Emiliano Zapata	Santuario El Pozo Esquipulas, Santa cruz, Tres Pozos, Cascada, Naquem, Azufre, El Shuc, Nueva Generación Emiliano Zapata.
Huitiupán, Chiapas	3.- Ramos Cubilete	San Francisco 2, Shobtic (Buen Paso), Planada zapotal, Cerro la Pava, La Ventana (San Julián).
Huitiupán, Chiapas	4.- Villa Luz	Prusia, Nueva Reforma, Planada Villa luz, Buenos Aires.
Tacotalpa, Tabasco	5.- La Pila	La Cumbre, Noipac, Villaluz.
Tacotalpa, Tabasco	6.-Cuviac	Caridad Guerrero, Francisco I. Madero 1era sección, Benito Juárez.
Tacotalpa, Tabasco	7.- Oxolotán	Buenavista, Nueva Esperanza, Nueva Reforma, Mexiquito.
Tacotalpa, Tabasco	8.- Tomás Garrido Canabal	Pomoquita, Cuitláhuac, Buenos Aires.

2. CARACTERÍSTICAS GENERALES DE LAS COMUNIDADES DE HUITIUPÁN

2.1 NÚMERO DE HABITANTES

Huitiupán tiene un total de 20,087 habitantes. Las cuatro comunidades de este municipio constituyen ejidos y algunas de éstas poseen anexos (tema abordado posteriormente), El Remolino, tiene 94 pobladores. Emiliano Zapata 481, a este número hay que agregar a la población de la Cascada con 126, como parte del Ejido Emiliano Zapata. Ramos Cubilete tiene 655 habitantes. Villa Luz tiene 701 y sus anexos: Buenos Aires con 88 habitantes, Las Nubes 20 y San José Dolores 63. Cabe señalar que el INEGI proporciona el número de habitantes por localidad y desde el punto de vista ejidal agregué la cantidad de pobladores de los anexos correspondientes, cuando ha sido el caso, en otro apartado abordo la cuestión agraria.

2.2 SERVICIOS BÁSICOS EN LAS COMUNIDADES DE HUITIUPÁN

En este apartado destacaremos algunas características de las comunidades (arriba mencionadas) del municipio de Huitiupán. Viqueira (2004) identifica la región de Los Altos de Chiapas³ como un área donde sus comunidades comparten características culturales y procesos históricos similares, en la que sus pobladores han establecido relaciones forjadas a lo largo de los años, de acuerdo a esta propuesta, Huitiupán pertenece a esta región. Esta región chiapaneca se encuentra al norte de las Montañas Centrales, las cuales forman un complejo macizo que se eleva desde los 500 m. hasta los 2400 m. cerca de San Cristóbal de las Casas y se halla interrumpido por profundos valles paralelos al pacífico (*Ibid.*).

³ Viqueira (2004:35), realiza esta propuesta para delimitar la región de Los Altos de Chiapas, misma que incluye: “todos los municipios que conforman la franja mediana del Macizo Central desde Zinacantán, San Cristóbal, Teopisca y Amatenango al sur, hasta sus límites con Tabasco al norte”.

2.2.1 LOS CAMINOS DE TERRACERÍA

La cabecera municipal de Huitiupán se comunica con sus comunidades a partir de tres caminos. Si de vías de comunicación terrestres hablamos, los dos caminos que llegan a Villa Luz y Emiliano Zapata, respectivamente, se encuentran pavimentados en gran parte, pero, es necesario recorrer un tramo de 3 a 4 kilómetros de terracería para llegar a los lugares mencionados. Para llegar a El Remolino y Ramos Cubilete es necesario recorrer un sinuoso camino de terracería, el cual, atraviesa el túnel del cerro del Itzantún realizado en la década de los setenta como parte de las obras para construir la presa. El mismo camino atraviesa potreros protegidos con cercos que hay que quitar y volver a colocar una vez que el vehículo ha pasado.

Tales poblaciones se encuentran a una distancia aproximada de 15 a 20 kilómetros de la cabecera municipal y el tiempo de recorrido (en las camionetas locales de transporte) es de 2 horas. Si se pretende ir de una comunidad a otra en vehículo, es necesario regresar a la cabecera municipal. Cabe mencionar que existen veredas que suben y bajan las pendientes comunicando a las comunidades y que sólo los habitantes del lugar conocen.

Los pobladores del lugar viajan continuamente a la cabecera municipal de Huitiupán y al municipio de Simojovel con diferentes fines, así tenemos, a los que realizan compras de productos y mercancías para surtir la pequeña tienda en la comunidad con detergente, refrescos, pan, galletas, entre otros productos. También hay quienes viajan a efectuar trámites a Simojovel y a la capital Tuxtla Gutiérrez. Las camionetas locales (3 toneladas, y de tipo jeep) viajan diariamente entre las comunidades y la cabecera municipal para transportar a la gente, éstas acostumbran salir a las 3 de la mañana de las diferentes comunidades, durante los meses de diciembre y enero la gente viaja constantemente a Simojovel llevando bultos de café a vender en este lugar.

El camino actual que atraviesa los túneles que va de Huitiupán a El Remolino pasando por La Ventana, Cerro la Pava, Ramos Cubilete y Buen Paso, se

realizó en diferentes etapas. Los túneles se abren de 1973 a 1975⁴, para ello el personal de la Comisión Federal de Electricidad (CFE) llegaba al cerro del Itzantún por el camino a Morelos (cerca de Villa Luz). De acuerdo al comisariado ejidal de Ramos Cubilete, la ampliación del camino se llevó a cabo en los años 1993 a 1995. En el año 2000, el camino llegó a El Remolino (Ver cuadro 2), cabe señalar que dicha comunidad se encuentra en un punto medio entre las comunidades de Huanal y Cuitláhuac, esta última perteneciente al estado de Tabasco. En la época actual, dichas poblaciones se encuentran comunicadas por un camino de terracería, mismo que se ha reparado recientemente, por los daños provocados por las fuertes lluvias del año pasado (2010).

CUADRO 2. FECHAS EN QUE LLEGAN LOS SERVICIOS A LA COMUNIDAD DE EL REMOLINO

Año	Evento
1995	Llega (Instalación de) la escuela primaria
2000	Servicio de camino o carretera
2005	Servicio de energía eléctrica y reconstrucción de la escuela primaria

2.2.2 LAS ESCUELAS

Las comunidades de El Remolino, Ramos Cubilete, Emiliano Zapata y Villa Luz, cuentan con escuelas que van desde educación inicial hasta el nivel medio, aunque con presencia de diferentes niveles en cada una de ellas. En El Remolino hay escuelas de educación preescolar y primaria, aunque el número de niños es limitado, apenas asisten ocho niños en la primaria y cinco en preescolar, esta situación se debe a que hace aproximadamente 15 años se realizó una intensa campaña de esterilización dirigida a las mujeres.

En Ramos Cubilete hay escuelas de preescolar, primaria, telesecundaria y recientemente (año 2010) se instaló el Colegio de Bachilleres. A diferencia de

⁴ Castro, 2004.

la comunidad vecina de El Remolino, la presencia de niños es numerosa y ellos suelen provocar gran bullicio, incluso cuando alguien ajeno visita la comunidad, los pequeños persiguen con curiosidad al visitante.

Ante este hecho, surge la pregunta que explique los motivos de tal situación. La respuesta tiene que ver con la religión, el número de habitantes y la extensión de tierras que poseen. Los habitantes de El Remolino son adventistas y tiene 20 ejidatarios con sus familias y cada uno tiene de 3 o 4 hectáreas⁵. Es decir, que la campaña de esterilización tuvo mayor impacto en una población no creyente y con un número de apenas 20 familias, lo cual, contrastó con Ramos Cubilete, que se opuso a dicha campaña desde el catolicismo, es decir, la religión católica constituyó el marco para interpretar a tal campaña como un atentado en contra de la vida. En la época actual en El Remolino el reducido número de niños y jóvenes nos refiere núcleos familiares pequeños.

En Emiliano Zapata también hay escuelas de nivel preescolar, primaria y telesecundaria, los habitantes manifiestan preocupación por una escuela de nivel medio y han intentado gestionar un Colegio de Bachilleres para los jóvenes, puesto que éstos acuden al plantel de la comunidad vecina de Los Naranjos del municipio de Sabanilla. En Villa Luz y Emiliano Zapata se construyeron escuelas primarias en la década de los años 50's y 70's, respectivamente. En la primera comunidad existe una "Casona" (mide 25 metros de largo por 12 de ancho) construida en 1955 y en la época actual funciona como aula. En los años sesenta y setenta en estas escuelas solamente se podía estudiar los primeros grados de la primaria, en tales épocas, era imposible concluir el nivel de educación básica en las escuelas de las comunidades. El Remolino es una comunidad que se formó recientemente puesto que obtiene sus tierras ejidales en los años 80 y en 1995 construyen la

⁵ Según don Dionisio, integrante del Comisariado ejidal tienen un total de 66 has (dato confirmado en el archivo agrario). La cantidad de hectáreas corresponde a las tierras de El Remolino centro, según don Eliseo Vázquez, Naranjos Pital se anexa a El Remolino posteriormente, pero se encuentra en proceso de regularización.

escuela. Cabe mencionar que los maestros de las escuelas primarias son externos a las comunidades por tal motivo, suelen viajar los días lunes y viernes, es decir, que llegan a comunidad el lunes en el transporte local que sale de la cabecera municipal alrededor de 11 o 12 horas y regresan a la ciudad para visitar a sus familia a medio día del viernes. Así que los alumnos de las escuelas primarias reciben clases de martes a jueves, puesto que el viernes las clases concluyen antes del horario establecido.

2.2.3 SERVICIOS BÁSICOS

Respecto a los servicios de salud tenemos que en las comunidades de Emiliano Zapata, Villa Luz y Ramos Cubilete, existen centros de salud que brindan atención al público. En El Remolino hay un auxiliar de salud que proporciona atención a las personas desde su propio domicilio.

Todas las comunidades cuentan con luz eléctrica, aunque, la luz es de baja intensidad y cuando llueve, generalmente, el servicio se suspende. Cabe mencionar que la introducción de la luz es muy reciente, en la comunidad de El Remolino se instala en el año 2005, en Ramos Cubilete en el año 2000, en Emiliano Zapata en 2003, y en Villa Luz en el año 2001.

A manera de síntesis podemos mencionar que la ampliación de los caminos realizados en la década de los 90's y año 2000, así como la introducción del servicio de la luz eléctrica en ésta última fecha (y posterior a la misma) indican que se trata de una región prácticamente abandonada y en relativo aislamiento en relación a la accesibilidad y participación en programas o proyectos de gobierno, lo que no quiere decir que los habitantes se mantuvieran apartados de la movilización social por la demanda de tierras de la década de los 70's y 80's, que abarcó la región de Huitiupán y Simojovel (en otro apartado nos referimos al tema). Tanto El Remolino, Ramos Cubilete, Villa Luz y Emiliano Zapata se vieron involucradas en mayor o menor grado en tales acontecimientos. Por otro lado, Orive y Torres (2010) señalan que a fines de los 70's en Emiliano Zapata se instaló una tienda del programa CONASUPO-

COPLAMAR, para lo cual fue necesario que los campesinos se movilizaran para cargar las mercancías hasta la comunidad caminando por veredas. Es decir, que la inexistencia de caminos transitables por vehículos no impidió la comunicación ni la movilidad de los habitantes de la región.

El Consejo Nacional de Población (CONAPO), señala que las comunidades de El Remolino y Ramos Cubilete tienen un grado de marginación muy alto, en cambio Emiliano Zapata y Villa Luz se quedan en la categoría de alto grado de marginación. Los indicadores de marginación se establecen a partir de la imposibilidad de acceder a los servicios y condiciones de vida establecidas para el resto de la población en México (ver cuadro 2).

En la vida cotidiana las condiciones de marginación se plasman en la imposibilidad de acceso a la atención médica especializada, por ejemplo, en Ramos Cubilete la gente comentó diferentes experiencias de muerte de mujeres durante el parto. Mientras nos encontrábamos en la comunidad, el 25 de noviembre de 2010, por la noche llevaron a una mujer en trabajo de parto a la clínica de Simojovel porque el bebé venía en una posición inadecuada, incluso cabía la posibilidad de llevarla hasta Tuxtla Gutiérrez. La gente comentó casos similares de muerte materna ocurrida en el pasado. En un plano más subjetivo, en las comunidades de Cerro la Pava y la Ventana, algunos niños visten playeras y pantalones rasgados y sus rostros, aún sonrientes, muestran la crueldad de la carencia de alimentos.

La mayoría de las viviendas en El Remolino y Ramos Cubilete están construidas con madera, techo de lámina y piso de cemento. En Villa Luz y Emiliano Zapata aumenta el número de viviendas hechas con tabiques, piso de cemento y techo de lámina, pero la mayoría de las viviendas están construidas con madera. Cabe señalar que en años recientes en algunas comunidades se implementó el programa gubernamental de piso firme y la construcción de viviendas con tabiques y techo de lámina. Cabe apuntar que también se utiliza bambú y caña brava o carrizo para las viviendas, sobre todo en las

comunidades asentadas por el camino rumbo a Villa Luz, El Remolino, Ramos Cubilete y Emiliano Zapata.

La comunidad de Ramos Cubilete cuenta con drenaje. En El Remolino, Emiliano Zapata y Villa Luz se utilizan letrinas.

2.2.4 POBLACIÓN INDÍGENA EN HUITIUPÁN

El 77 % de la población de Huitiupán (mayor de cinco años) son hablantes de lenguas indígenas. De éste porcentaje el 30 % habla chol, el 0.05 % tzeltal, el 42.83 % tzotzil y el 0.13 % zoque (Viqueira, 2004). En las comunidades de El Remolino, Ramos Cubilete, Emiliano Zapata y Villa Luz, predomina la lengua chol y hay algunos casos de personas hablantes de chol, tzotzil y español.

CUADRO 3. ALGUNAS CARACTERISTICAS DE LAS 4 COMUNIDADES DEL MODULO II DEL MUNICIPIO DE HUITIUPAN

Localidad	Número de habitantes	Lengua	Grado de Marginación
El Remolino	94	Chol	Muy Alto
Emiliano Zapata	605	Chol	Alto
Ramos Cubilete	655	Chol	Muy Alto
Villa Luz	701	Chol	Alto

Fuente: CONAPO, 2005. Trabajo de campo noviembre y diciembre 2010.

2.2.5 DIVERSIDAD RELIGIOSA

La diversidad religiosa caracteriza a las comunidades a las que nos hemos referido. En Villa Luz hay cuatro religiones que consisten en la pentecostés, la evangélica, la adventista y la católica. En El Remolino se adscriben a la religión adventista. Ramos Cubilete y Emiliano Zapata enfatizan la religión católica. En ésta última comunidad, hace 2 años, ocurrió el fenómeno de la aparición de la Virgen de Guadalupe en un pequeño arroyo. En la época actual, en dicho sitio, se ha construido una capilla a la Virgen y el 12 de diciembre suelen realizar una gran celebración. En la fecha mencionada se realizan “antorchas”, ésta

consiste en la visita de grupos organizados de jóvenes y adultos a santuarios cercanos, como el del señor de Tila en la comunidad del mismo nombre, del municipio de Sabanilla. Estos grupos, generalmente, recorren la distancia que separa a la comunidad del santuario combinando el viaje en automóvil y a pie llevando “antorchas”⁶, cantando y gritando vivas a la Virgen. Los “antorchistas” regresan por la noche de las vísperas de la fiesta para celebrar a la Virgen.

3. CARACTERÍSTICAS GENERALES DE LAS COMUNIDADES DE TACOTALPA

Oxolotán y Tapijulapa son dos de los siete centros integradores en que se divide el municipio de Tacotalpa, Tabasco. Tapijulapa destaca por la infraestructura para recibir al turismo, así que tiene servicios de hospedaje y alimentación, entre otros, por ejemplo, un grupo local ofrece recorridos por bosques, cuevas, hospedaje en cabañas y deportes extremos.

El municipio de Tacotalpa, Tabasco tiene un total de 42, 833 habitantes. Cuvíac tiene 364 habitantes y Tomás Garrido 375, ambas comunidades se integran al ejido de Oxolotán con 1,763 pobladores. La Pila tiene 187 habitantes y forma parte del ejido de Tapijulapa (Censo INEGI, 2005).

En Cuvíac y La Pila hay escuelas primarias. En Tomás Garrido hay primaria y telesecundaria (de reciente creación). Así que los estudiantes de estas tres comunidades asisten a las escuelas secundarias y niveles medio y superior de Oxolotán y Tapijulapa.

Oxolotán funciona como “Centro Integrador”⁷, se trata de una subdivisión municipal y tiene como autoridad al Delegado Municipal, quien se coordina con las autoridades de las comunidades o Jefes de Sector para determinados

⁶ Las antorchas son hechas de madera de aproximadamente 50 cm. A ésta le agregan algún combustible (petróleo o gasolina) para prenderla.

⁷ El municipio de Tacotalpa se divide en 7 centros integradores.

asuntos. En esta comunidad se encuentran las escuelas desde el nivel preescolar hasta el superior. En el lugar, destaca la Universidad Intercultural del Estado de Tabasco, escuela creada hace 5 años. Cabe destacar que Oxolotán se encuentra en un proceso de transición entre lo rural y lo urbano, si bien, una parte de sus habitantes continúan sembrando y cultivando la tierra, otro sector presta sus servicios como profesionales, sobre todo en el ámbito de la educación, y otros desempeñan algún oficio como chofer, carpintero, etc.

4. LAS ACTIVIDADES PRODUCTIVAS EN LAS COMUNIDADES DE HUITIUPÁN Y TACOTALPA

4.1 LAS ACTIVIDADES PRODUCTIVAS EN COMUNIDADES DE HUITIUPÁN

Las principales actividades productivas de las cuatro comunidades mencionadas de Huitiupán consisten en la agricultura, el cultivo del café y la ganadería. También tiene importancia el trabajo de los apicultores y la presencia de una gran variedad de frutas y verduras. A continuación mencionamos algunas características de estas actividades.

El maíz se siembra en dos períodos durante el año; la más importante es la que se realiza en mayo y la cosecha se obtiene en noviembre, la segunda siembra o tornamilpa se lleva a cabo en diciembre y la cosecha se obtiene en marzo. La siembra del maíz requiere realizar las siguientes actividades: rozar, limpiar, sembrar, segunda limpia, doblar, tapizcar y desgranar. En las diferentes comunidades el rendimiento del maíz va de los 800 a los 1,200 kilos por hectárea (Ramos 800, Remolino 1,000 kilos, Villa Luz 1,200). En el pasado, la cosecha de maíz alcanzaba 1 tonelada y media por hectárea. Toda la producción de maíz se dedica al consumo familiar. El cultivo del maíz enfrenta varios problemas como las plagas de la gallina ciega, el gusano cogollero, la soyama, y la "lengua". También se considera las consecuencias negativas del deslave de los terrenos en la época de lluvia. En los últimos tiempos, el viento sopla con tanta fuerza que dobla la milpa, también las lluvias intensas generan calor excesivo en el suelo provocando que la planta se seque y la mazorca se

podra por el exceso de humedad, todo esto ocurre desde hace 3 años. En Tomás Garrido mencionaron que cuando la planta de maíz va creciendo, las hojas poco a poco van tomando un color amarillo hasta que se secan. Otro problema es la falta agua en la etapa de floración. También hay una gran cantidad de animales que codician y se alimentan del grano: el perico, el zanate. Se considera que el rendimiento del maíz es poco y resulta difícil comercializarlo por los precios bajos. Una mujer campesina de Cuviac, mencionó que “en el pasado no había tantos animales rondando la cosecha del maíz, como ahora, tal vez, la comida se está acabando también para ellos”.

El cultivo del frijol requiere de varias actividades como: la limpia, la siembra, segunda limpia, arrancar la planta con el fruto, el secado, separar el grano y el almacenamiento. Se obtienen de 600 a 1,500 kilos de frijol por hectárea (Villa Luz 1,500 kilos, Ramos 700 kilos, Remolino 600 kilos). Una parte del frijol se dedica a la venta, por ejemplo, de los 600 kilos que se obtienen, se consumen 100 kilos y el resto se vende. El frijol tiene plagas de babosa, de gusano (lorito), botijón, “chachalaca” (afecta hojas) y también se lo come el chapulín. La planta enfrenta el viento, el frío y la lluvia. La gente considera que en el pasado se obtenían mejores cosechas:

Me contaba mi difunto papá que antes sembraban un kilo de frijol y les daba 50 kilos, y ahora ya no, sembramos, 10, 20 kilos, nomás nos da 50 kilos. Entonces, no sembraban mucho, trabajaban menos y tenían mejor cosecha. Ahora ya no, ahora sembramos 10, 20 kilos, dos o tres bultos nada más, trabajamos más porque la tierra ya no da.

El testimonio continúa:

Nosotros lo vemos, hemos rotado terreno hace 6 o 7 años, que lo rotamos, ni con eso. Sale poco ya. Pero como nosotros no tenemos técnico, cómo producir o que ayuda se necesita hacer, pues para nosotros nos interesa saber, tener ese conocimiento, para que podamos producir más porque trabajamos más y cosechamos menos. Ya no podemos mantener a la familia como debe de ser porque ya no da. Inclusive hay que comprarlo (maíz), porque ya no se puede (Entrevista colectiva Ramos Cubilete, 25 noviembre, 2010).

El testimonio anterior refiere a las condiciones difíciles que enfrentan los pobladores para el cultivo del maíz y el frijol, los alimentos básicos no sólo de los campesinos, sino de gran parte de la población mexicana. Podríamos decir que los cambios en los fenómenos naturales que se expresan en lluvias y vientos intensos, además de las plagas y la cantidad de animales que acechan los granos tienen grave impacto, sobre todo, en la producción de maíz y frijol. Los apoyos al campo y específicamente al cultivo de maíz en las comunidades de Huitiupán es el programa “maíz solidario”⁸ y dentro del paquete entregado les proporcionan abonos químicos. Otro programa de apoyo al campo es el de PROCAMPO (Programa Nacional de Apoyos Directos al Campo) que se aplica a nivel nacional.

Los habitantes de Ramos mencionaron la falta de asistencia técnica especializada que ayude a resolver los problemas de los cultivos básicos del maíz y frijol, los alimentos esenciales para la vida, como dijeron en Ramos Cubilete “ahora trabajamos mucho y cosechamos poco”.

El cultivo del café es otra actividad importante en las comunidades de la región. Cabe mencionar que en El Remolino pocos tienen café porque sus terrenos se encuentran en las partes bajas, a diferencia de las otras comunidades. Se siembran las variedades de caturra y garnica⁹. La siembra del café se realiza en diciembre y requiere de 2 limpiezas anuales, hay que cortar, despulpar, lavar y secar. La época de cosecha se realiza en diciembre y enero. En promedio se obtienen 1,100 kilos por una hectárea (Villa Luz). De mil matas de café se obtiene de ocho a diez quintales. La producción de café ha disminuido pues hace diez años se obtenían 14 quintales de café por mil matas. En Ramos Cubilete hay un número aproximado de 72 productores. La producción del café

⁸ Programa del Gobierno del estado. Se aplica en Villa Luz, no se mencionó para otras comunidades pero, puede ser que la gente lo omitiera involuntariamente.

⁹ Fueron las que la gente mencionó, pero puede ser que existan otras.

se destina en su mayor parte a la venta. En Emiliano Zapata hay productores que obtienen una producción de 13 quintales de café. En diciembre del 2010, al inicio de la temporada de compra del café el precio fue de \$36.00 el kilo y a mitad del mes de enero alcanzó los \$ 49,00, es decir, en la época actual el café alcanzó un buen precio, situación que ha beneficiado a los productores. A principios de la década de los 80 ocurrió la caída de los precios del café (Harvey 2004), situación que provocó que algunos productores abandonaran su cultivo, tal vez, los buenos precios de éste año incentive la ampliación del cultivo. Cabe mencionar que Chiapas es el principal productor de café en México, y el 91% de los productores tienen entre 2 y 5 hectáreas (*Ibid.*) dedicado al cultivo del café. De acuerdo a Pontigo (1985), el cultivo del café cobra importancia en Huitiupán y Simojovel en la década de los 70 por la demanda del producto y alza en los precios. En esos años INMECAFE (Instituto Mexicano del Café) (creado en 1958 para efectuar investigaciones y apoyo técnico) expande sus funciones otorgando crédito a productores, comerciando y regulando precios. A fines de los 80, INMECAFE, sufre una grave crisis y desaparece, dejando a los productores sin apoyo en la comercialización y provocando la reaparición de los intermediarios (Harvey, 2004). En la época actual, los pequeños productores de café de las comunidades de Huitiupán venden el café a los compradores de Simojovel.

Cabe apuntar que la erupción del volcán chichonal en 1981 fue un acontecimiento que “acabo con todo”, puesto que afectó gravemente a la tierra y en consecuencia el cultivo del maíz, el frijón, el café, el tabaco, los frutos y todos los árboles en general.

A principios de siglo XX, el cultivo del tabaco tuvo importancia productiva en Simojovel y Huitiupán, sobre todo en el primero, y los principales productores eran los finqueros, el tabaco se dejó de cultivar a mitad de los años setenta.

La ganadería es una actividad productiva muy importante en la región. Cabe mencionar que existe una relación entre la extensión de tierras y la actividad ganadera, así tenemos que en Ramos Cubilete existen 60 ejidatarios, y tienen de 3 a 4 cabezas de ganado vacuno¹⁰, a los que destinan de 2 o 3 hectáreas de potrero (ganadería extensiva), teniendo una extensión total de potrero de aproximadamente 60 has. Los tipos de pastizal de forraje consisten en zacate gigante y estrella. Una situación importante en esta comunidad es que desde hace 10 años empezaron a derribar los árboles de amate que se encuentran a la orilla del río para hacer potreros, lo cual, ha provocado el desbordamiento del río en épocas de lluvia. Esta situación se relaciona al hecho de no acatar el acuerdo establecido de no tirar los árboles de la orilla del río (15 a 20 metros). El ganado se destina a la venta. Los habitantes de Villa Luz refieren destinar 1 hectárea de potrero a 7 cabezas de ganado. Las enfermedades en este tipo de animales consisten en el riengue, la septicemia y la carbonosa. La ganadería es una actividad importante en las cuatro comunidades (El Remolino, Emiliano Zapata, Ramos Cubilete) y el problema es el pasto insuficiente y cada vez hay que talar más árboles para los potreros, lo cual, provoca serios problemas de deforestación y deslaves. Los habitantes son conscientes de dicha problemática, sin embargo, la actividad ganadera representa ingresos económicos para la unidad familiar.

De acuerdo con Pontigo (1985), desde mitad de los setenta los finqueros de la zona de Simojovel y Huitiupán se preocuparon por mejorar la raza de ganado bovino, así una de las fincas tenía 400 cabezas de ganado Holstein cruzado con Cebú y éste con Suizo.

En este apartado, en primer lugar abordamos las actividades productivas de Cuiac, La Pila, Tomás Garrido y Oxolotán del municipio de Tacotalpa. Y en segundo lugar, las actividades productivas de las comunidades de El Remolino, Emiliano Zapata, Villa Luz y Ramos Cubilete. En la sección de otras actividades

¹⁰La gente proporcionó este número, pero, en los hechos puede ser que sea más alto.

y otros recursos se incluye información de las comunidades de ambos municipios.

4.2 ACTIVIDADES PRODUCTIVAS EN LAS COMUNIDADES DE TACOTALPA

Las actividades productivas en Oxolotán y comunidades vecinas consisten en la agricultura (cultivo del maíz y el frijol para autoconsumo, pero una parte se vende), la ganadería de pastoreo extensivo (sobre todo en Oxolotán) y otras actividades del sector comercial y servicios. En Oxolotán se obtienen de 300 a 400 manojos de frijol fresco por hectárea, en términos económicos se obtienen \$ 3,000 pesos. En La Pila apenas 5 personas tienen ganado, puesto que si bien disponen de tierras ejidales no tienen suficiente agua. Unos tienen 10 o 20 cabezas de ganado. En Oxolotán, el 20 o 30 % de los habitantes, se dedica a esta actividad y tienen de 10 a 40 cabezas de ganado. La actividad ganadera considera los convenios a “medias”, es decir, que participan dos partes en las cuáles se comparten las tierras, el ganado y el cuidado del mismo¹¹, repartiéndose las ganancias.

Los habitantes de La Pila destacan el problema de la contaminación, provocado por el uso de químicos en las actividades agrícolas:

sobre esto de la contaminación, veíamos como la tierra antes producía, porque antes no estaba contaminado, porque ahora la gente usa mucho el químico, y dicen que por eso mismo se va contaminando la tierra porque dicen que (...), unos animalitos que la tierra, por eso la tierra va perdiendo (...). La gente no quiere nada de cambio, porque dicen que avanzan más con el químico, hay avance en el trabajo, pero también las cosechas van bajando, eso mismo van causando problemas. La gente le toma poca importancia, dicen que la gente está loca, dicen que es mentira. En capacitación que dicen que el maíz es fertilizado, porque hay también, en este tiempo se puede hacer abono orgánico, pero la gente todavía no se capta. Aquí nosotros pensamos, eso es (a) lo que llega uno a las capacitaciones, va uno entendiendo. (Entrevista colectiva en La Pila del 30 de enero del 2011).

¹¹ De acuerdo a ex comisariado ejidal de Oxolotán.

El testimonio anterior destaca la concientización de algunos habitantes los problemas de contaminación provocado por el uso de químicos, además nos brinda la perspectiva del trabajador del campo que utiliza dichas sustancias para avanzar en el trabajo de limpia de cultivo y corte de maleza.

En Oxolotán existe un sector de habitantes con formación profesional que se desempeñan como profesores en las escuelas de educación básica hasta el superior. La comunidad de Tomás Garrido, destaca por el trabajo artesanal de mimbre y el tejido de hamacas, también hay una persona que tiene abejas. En el centro de Oxolotán, tiene gran importancia la actividad comercial de pequeños negocios como las tiendas de abarrotes, carnicerías, panaderías, verdulerías, tortillerías, farmacias, etc., el sistema de transporte a diversas comunidades y el trabajo de carpintería, entre otros. La Universidad Intercultural en Oxolotán de alguna manera ha favorecido la actividad comercial por la presencia de estudiantes y profesores que demandan todo tipo de servicios.

El trabajo artesanal del mimbre destaca en la comunidad de Tomás Garrido y Oxolotán como ya mencionamos. Los artesanos colectan la fibra del “mutusay”, una planta de tipo enredadera que crece en árboles grandes, y con ella tejen desde muebles hasta “nazas” una herramienta utilizada para pescar en el río. El centro integrador de Tapijulapa destaca por la actividad comercial de muebles de mimbre.

5. OTRAS ACTIVIDADES

La mayoría de las familias de las comunidades crían animales de traspatio como gallinas, guajolotes, patos y gansos. Éstos últimos se encuentran sobre todo en Emiliano Zapata.

La apicultura es otra actividad que se realiza en Villa Luz y Emiliano Zapata. En este último lugar hay dos grupos de apicultores y uno de ellos se encuentra registrado como sociedad cooperativa. En la comunidad de Tomás Garrido hay un productor de miel.

En las comunidades cercanas al río (Remolino, Ramos Cubilete, Tomás Garrido, Oxolotán) se practica la pesca de autoconsumo. Se puede pescar el pez bobo, la mojarra, el mosho, la pigüa, el caracol, el cangrejo y el camarón, productos destinados al autoconsumo. Cada vez hay menos peces, porque el agua del río se encuentra contaminada por el drenaje y los insecticidas.

6. OTROS RECURSOS

6.1 RECURSOS DE LAS 4 COMUNIDADES DEL MUNICIPIO DE HUITIUPAN

En las cuatro comunidades de Huitiupán existe una gran variedad de frutas y otros productos, algunos de los cuales consisten en: cacaté, plátano, mango, aguacate, naranja, tamarindo, chinculla, limón, castaño, patate, cacao, lima, nanchi, tabaco, tomates, chile, plátano, caña, jitomate, piña, sandía, pepino, papaya, “chile de Simojovel”, mumo, tsuy, yerba mora, chaya, chapaya. La producción de plátano es importante en Ramos Cubilete, pero el precio de venta es muy bajo¹². La producción del cacaté en Villa Luz es importante, de las

¹² La bolsa grande se vendía en \$250,00 y bajó a \$ 150.00, esto en el mes de noviembre de 2010.

400 cuartillas¹³ que se obtienen se destinan 15 al consumo y 485 a la venta. Estos productos tienen gran potencial para la comercialización pero la producción se realiza a pequeña escala, falta un mercado para comercializar y las malas condiciones del camino limita el traslado a la cabecera municipal de Huitiupán y Simojovel. En Huitiupán no existe un mercado municipal, el más cercano es el de Simojovel, pero las instalaciones no son adecuadas para satisfacer las necesidades de un mercado regional que impulse el comercio de los productos de las comunidades de ambos municipios

Tanto en El Remolino, Ramos Cubilete, Emiliano Zapata y Villa Luz se encuentran los siguientes árboles maderables: cedro, caoba, amate, zapote, popiste, bojón, barril, palo de ambar, caoba, mulato, corcho, caulote (leña), chalum (leña), anono, mata gey (leña), palo de sangre, ceiba, jaboncillo, cedrillo, hormiguillo, pipul¹⁴ (Viguetas, tijeras, reglas), ox (leña, carbón), zapote (entablar casa), zapotillo (horcón, poste de casa). En la comunidad de Ramos Cubilete resalta la gran cantidad de árboles de cedro, la gente comenta que éstos fueron sembrados en conjunto con la Unión de Crédito "*Pajal Ya Kac'tic*"¹⁵ a principios de los años noventa¹⁶. Los árboles que se están terminando son: la ceiba, el palo de ox, el zapotillo, el hormiguillo, el zapote, amate, el cedro (excepto Ramos), la caoba, el palo de ambar, jaboncillo y el popiste. También señalan la plaga que afecta al cedro. Los árboles no maderables son los siguientes: Jobo, mulato, palo amargo, palo de hule, huacimo, palo de agua, ojolin, cuarumbo, corcho, avellano, ceiba, jobo, caimito, cimintie', majahua, cauolote, ujk, amate, cocoite, cacaté.

¹³ Una cuartilla equivale a 3 kilos.

¹⁴ Termino en chol.

¹⁵ *Pajal Ya Kac'tic*, quiere decir "unidos venceremos" en tzeltal. Se trata de la Unión de crédito creada en 1982, el brazo económico de la Unión de Uniones. La Unión de Uniones Ejidales y grupos campesinos Solidarios de Chiapas, se forma en 1980. (Torres, 2010).

¹⁶ No fue posible profundizar sobre la extensión, ni cantidad sembrada.

Algunas plantas medicinales de la región son las siguientes: uña de gato, quiebra piedrita, sábila, cola de caballo, té de limón, orsus, hinojo, nopal, cola de caballo, guaco (bejuco), cablote, corcho, coralillo, té de limón, tripa de tuza (raíz), verbena y bugambilia.

6.2 OTROS RECURSOS DE LAS 4 COMUNIDADES DE TACOTALPA

En La Pila se encuentran los árboles maderables siguientes: cedro, caoba, bojón, popiste, guanacazte, jobo, laurel, baister, huayacan, macuiliz, chicle, cocoite, palo sangre, palo amargoso, jobillo. En Tomás Garrido consisten en: mulato, ox, palo tinto, cedro, caoba, maculí, palo sangre, chipilín, ceiba, bojón. En cuanto a los árboles no maderables tenemos los siguientes: majagua, mulato, corcho, cuera vieja, huacimo, pochote, gusanillo, jagua molinillo, hoja fresca, fico, cascarita, chipilín, guarumbo, cornanzuelo, tabaquillo, y abrojo.

Los árboles frutales abarcan: mango, naranja, aguacate, guayaba, lima, limón, guanabana, tamarindo, castaña, plátano, carambola, maracuyá, cacao, pataste, mandarina, papaya, chincuya, anona morada, zapote, coco, grey, chicozapote, cuinicuil. Frutales: plátano, papaya, naranja, coco, mango, mandarina, limón, lima, aguacate, castaño, zapote, anona, guanabana, piña. Los frutales producen pero las plantaciones son insuficientes, además falta mercado y un precio favorable.

En cuanto a hierbas y hortalizas tenemos: (La Pila) chaya, pique, yerbamora, mostaza, rábano, coliflor, chayacuna, momo, tomate, chile, yuca, perejil, cilantro, calabaza, chayote, macal de china, quequeztle, camote, ñame, papa voladora, pepino, cebollín, frijol, arroz. En Tomás Garrido, se mencionó: malanga, huaya (diferentes), chile amachito, chile blanco, chile habanero, chile serrano, cilantro, zanahoria, repollo, rábano, pepino, ajo, cebolla, perejil, cacao, pataste, caimito, chinguya, macal. Las hortalizas se destinan al consumo y en menor medida a la venta por la baja producción y falta de mercado. Otras

verduras mencionadas en Oxolotán son el zu, el zagú (parecido a yuca), el zuco (parecido al camote) y macachina (color morado).

7.- LAS AUTORIDADES EJIDALES Y LAS LUCHAS AGRARIAS EN LAS COMUNIDADES DE HUITIUPÁN

7.1 LAS AUTORIDADES EN LAS COMUNIDADES DE HUITIUPÁN

Los comisariados ejidales constituyen las autoridades más importantes en las comunidades de El Remolino, Emiliano Zapata, Ramos Cubilete y Villa Luz del municipio de Huitiupán y son elegidos cada tres años en asamblea. Estas autoridades, reúnen, por un lado, la legitimidad social y política que les otorga el hecho de ser elegidos en la asamblea ejidal, y por otro, poseen la legitimidad legal del Estado a través de la institución agraria. Varios integrantes de las autoridades agrarias actuales encabezaron la lucha por la tierra en las diferentes comunidades como veremos posteriormente. De manera que los comisariados ejidales ejercen los liderazgos más fuertes en las comunidades mencionadas. Esta autoridad trabaja conjuntamente con el secretario y el tesorero ejidal y se complementan con el Consejo de Vigilancia integrado por un titular y un secretario. Los comisariados también presiden y convocan a las asambleas ejidales, las cuales suelen realizarse a finales del mes. De igual forma son responsables del arreglo de conflictos en torno a las tierras ejidales y apoyan las cuestiones administrativas de sucesiones de los ejidatarios. Finalmente estas autoridades encabezan los trámites de gestión de obras y proyectos de beneficio comunitario ante las instituciones municipales y estatales.

La asamblea ejidal destaca como la máxima instancia de toma de decisiones y de acuerdos en las comunidades. En las asambleas participan los ejidatarios, pero, hay reuniones en las que también lo hacen los avecindados (los que no son ejidatarios). Por ejemplo, en las reuniones de Ramos Cubilete asisten tanto ejidatarios como avecindados y se realizan cada 15 días. En las otras

comunidades las asambleas se realizan regularmente cada mes o dos meses a fines de éste período de tiempo.

7.2 LA LUCHA AGRARIA

Los campesinos de los municipios de Huitiupán y Simojovel participaron en la movilización social de la década de los 70 y 80 por la demanda de tierras y el fin de las fincas. En la Cuenca del Grijalva del municipio de Huitiupán existieron las fincas de Almandros, Naquem y Larráinzar, ésta última se extendía hasta parte de lo que hoy es Villa Luz. El Congreso indígena¹⁷ de 1974 realizado en San Cristóbal de las Casas fue un acontecimiento fundamental para el impulso del movimiento indígena en la lucha por las tierras. En este evento participaron campesinos tzotziles, tzeltales, choles y tojolabales, denunciando las injusticias y problemas que enfrentaban, respecto a las tierras, la educación y la salud, el Congreso marca el inicio de un proceso organizativo para resolver tales demandas en varias regiones del Estado de Chiapas (Morales, 1992).

La historia de la lucha por la tierra en la región chol de Huitiupán abarca varias etapas y en ella participan actores políticos internos y externos a las comunidades. A partir del Congreso, los campesinos choles y tzotziles de Huitiupán iniciaron la movilización para lograr que sus solicitudes de ampliación y dotación de tierras se cumplieran, pero ante la falta de respuestas iniciaron la toma efectiva de tierras (Torres, 2010). En un primer momento, los campesinos contaron con el apoyo de la Central Independiente de Obreros Agrícolas y Campesinos (CIOAC), agrupación que impulsó la realización de huelgas con los peones acasillados por mejores condiciones de vida. La respuesta del Gobierno a estos hechos fue la represión. Posteriormente, llegaron “los

¹⁷El Congreso Indígena se celebró para conmemorar 500 años de Fray Bartolomé de las Casas, Manuel Velasco Suárez, entonces, Gobernador del Estado recurrió a la iglesia para la organización del evento. La participación del obispo Samuel Ruíz fue fundamental para lograr que los indígenas fueran los verdaderos protagonistas del Congreso (Morales, 1992).

norteños”, como se conocía a los brigadistas de Política Popular¹⁸, quienes tuvieron presencia en algunas comunidades tzotziles y choles de los municipios de El Bosque, San Andrés Larráinzar y Huitiupán. Dice Torres (2010:79) “En aquella época las zonas chol y tzotzil, en una correlación de fuerzas en contra, la lucha de las comunidades era sobre todo por su sobrevivencia. En torno a ellas se habían instalado cercos militares, los soldados se posicionaron en los cascos de las fincas para amedrentar a los campesinos e impedir que mantuvieran la posesión de los terrenos invadidos”.

La historia de las luchas en la región tzotzil y chol tiene un tejido complejo por la diversidad de actores y acontecimientos ocurridos, cabe apuntar que aquí solamente interesa destacar algunas referencias que ayudan a la comprensión de algunos hechos importantes en la historia agraria de las cuatro comunidades de nuestro interés a las cuales nos referimos posteriormente.

7.3 HISTORIA BREVE DE EL REMOLINO

La fundación de El Remolino se remonta a mediados de los años 80. A principios de la década mencionada, cuatro trabajadores de la finca Almandros se organizaron para comprar tierras al dueño de la finca. En 1985 las tierras adquiridas son invadidas por otra comunidad, por esa razón deciden iniciar trámites para cambiar de pequeña propiedad al régimen ejidal, para ello, forman un Comité Particular Ejecutivo Agrario y presentan la solicitud de tierras en las oficinas agrarias de Tuxtla Gutiérrez¹⁹. En 1994²⁰ el Tribunal Superior Agrario ejecuta la sentencia de dotación de tierras, entregándoles 66-52-44

¹⁸ Política popular tiene raíces en movimiento estudiantil de 1968 y su líder principal es Adolfo Orive. Éste llegó de Torreón en 1977 y fue a las comunidades que habían participado en el Congreso indígena de 1974 (Harvey, 2004).

¹⁹ Entrevista comisariado ejidal de El Remolino, 16 diciembre, 2010.

²⁰ Dos años después de la modificación de la Ley Agraria que establece el fin del reparto agrario.

has. Así se conforma el ejido “Ranchería El Remolino”²¹ con 20 ejidatarios y sus autoridades ejidales.

CUADRO 4. RESUMEN DE LA HISTORIA DE EL REMOLINO²²

AÑO	MES- DIA	EVENTO
1980		Fundación del ejido (la construcción de las primeras casas), el presidente era Miguel De la Madrid. Antes la gente trabajó en la Finca de Los Almandros, allí laboraban desde las 6 de la mañana hasta las 5 de la tarde. Les pagaban \$3.00 por día. Y se dedicaban a la cosecha de café, maíz, frijol y tabaco, principalmente. Si no trabajaban, tenían amenaza de tirar la casa, ésta era de tanaí. Cuatro personas se organizan para comprar tierra. El dueño de la finca era Carlos Mason.
1985		Habitantes de Villa Luz invaden tierras de los 4 pequeños propietarios de El Remolino, extensión de 64 has. Los habitantes de Remolino defienden su tierra y deciden transformar sus tierras al régimen ejidal. De manera que se reúnen 20 personas, quienes serían los titulares de los ejidos. En ese proceso se nombró un Comité responsable de gestionar documentos de las tierras.
1995		Se logran documentos del ejido y son nombrados autoridades ejidales (Comisariado y Consejo de Vigilancia).
2000		Inicia la construcción de las escuelas y el campo deportivo

²¹ Naranjos Pital y Cascajal, de 20 y 15 hectáreas cada uno se encuentran en proceso de regularización de tierras y quedarán como anexos del ejido El Remolino.

²²El cuadro fue elaborado con la participación de la gente.

2005

Llegan apoyos

Fuente: trabajo de campo, noviembre y diciembre, 2010.

7.4 HISTORIA BREVE DE RAMOS CUBILETE

El 9 de diciembre de 1985, los habitantes de Ramos Cubilete promueven un juicio agrario ante la Comisión Agraria Mixta para lograr el régimen ejidal de sus tierras. A mediados de los años 70's, los habitantes de Ramos Cubilete se organizan para obtener sus tierras, al respecto, el actual Comisariado Ejidal menciona:

Comisariado: Que les llamamos “los norteños” que vinieron pasando, haciendo la invitación. En donde nos iban aportando ideas, en qué forma se podía lograr la bendita tierra, ya que los finqueros fueron, también porque había grupos de organizaciones entre finqueros se empezaron a organizar para defender sus propiedades.

Inv: ¿De qué años estamos hablando, para esa época?

Comisariado: De los 70's. Del 70 donde nosotros nos iban a desalojar con ejércitos

Inv: Esa era la acción que iban a hacer

Comisariado: Era la acción de los propietarios porque no querían dejar sus predios. Empezaron a aterrizar muchos helicópteros allá en Almandros. Era puro ejército. Una comunidad que se llamaba Planada Zapotal, allí sí entraron los ejércitos, saquearon toda la casa. Bueno, no encontraron a nadie, de por sí, ya habían salido, como se empezó a ver que empezaron a aterrizar los helicópteros y de lejos se divisaba que era puro ejército. Y ya había esa noticia que iban a desalojar, pues antes, salieron (sic) toda la gente. Igual forma nosotros aquí ya estábamos en la cumbre, dentro de las cuevas, aquí, buscando por donde.

Inv: Para esconder. En ese tiempo ¿Cuántos vivían aquí?

Comisariado: En ese tiempo habíamos como 100 solicitantes de tierra

Inv: Solicitantes de tierra. ¿Todavía eran los años 70?

Comisariado: Entonces, aquí no entró los ejércitos, llegaron más allá abajo, acá no pudieron entrar. Nosotros estábamos preparados; unos con sus escopetas, otros con sus machetes, otros con sus garrotes, así, para poder defenderse. Teníamos guardias también en los caminos. No pudieron entrar, se echaron para atrás, la federal. Ya que no pudieron entrar, a los siguientes días volvimos a entrar a nuestras casitas otra vez. Y de vuelta a los 15 días nos vuelven a amenazar que va a venir otros, y más estábamos organizando. Aquí bajó mucha gente para defendernos pues, vinieron los compañeros de Lázaro Cárdenas,

los compañeros de Emiliano Zapata (Sabanilla), Emiliano Zapata de Huitiupán, Lindavista, Cascada, Azufre, Santa Catarina. Varias comunidades, estábamos unidos para apoyarnos.

Comisariado: Del 71, del 72, nos seguían amenazando que no nos permitían para hacer milpa o derribar montazal, todos estábamos bajo amenaza, pero así, trabajábamos organizados, venían mucha gente de diferentes comunidades, hacíamos una milpona grande que lo denominábamos que es colectivo. (Entrevista al comisariado ejidal de Ramos Cubilete. 20, diciembre, 2011).

El fragmento anterior narra la experiencia organizativa emprendida por los campesinos de la región para obtener y defender las tierras ante la represión del ejército. De acuerdo con Torres (2010) tanto Ramos Cubilete como Emiliano Zapata participaron en la OID (Organización Ideológica Dirigente)²³ del movimiento de Política Popular, las comunidades integrantes de este movimiento recuperaron las tierras de La Planada, Sabanilla, en 1978, señala: “El éxito en la recuperación del predio de La Planada, Sabanilla animó a la comunidad de Ramos en Huitiupán a realizar la siembra de maíz de invierno en los terrenos en conflicto, acción que terminó en enfrentamiento con el finquero (Torres, 2010:94)”. Al llegar Juan Sabinés Gutiérrez (1979-1982) al gobierno del estado las comunidades de Emiliano Zapata, Naquem, Ramos Cubilete, Cacateal, Lindavista de Huitiupán y Zaquitel Ojo de Agua de Tila, impulsaron la estrategia de negociación de predios con el nuevo gobierno tomando los predios por los que venían luchando, a la vez que una comisión viajaba a Tuxtla para negociar los predios (*Ibid.*). La respuesta del Gobernador fue la siguiente:

Poco tiempo después el gobierno de Sabinés Gutiérrez realizó una asamblea con la presencia de todos los propietarios de los terrenos y los grupos de solicitantes de los cuatro municipios. En ella propuso que, en forma conjunta con el proyecto de construcción de la presa Itzantún, para el cual se requería adquirir un gran número de predios para resarcir a los ejidatarios afectados por la inundación de sus tierras de cultivo, el Gobierno del estado adquiriría las fincas invadidas para entregarlas a los solicitantes. Pero, a diferencia de los ejidatarios que serían resarcidos, los solicitantes (en su mayoría peones acasillados en lucha), deberían pagar las tierras, vía crédito, después de dos años de

²³ Según Torres (2010:84), Política Popular crea la OID, con el fin de integrar a los brigadistas surgidos de los movimientos populares, como obreros, campesinos, indígenas, etc.

gracia, en diez parcialidades, sin intereses, sin mora y con la condición de constituirse como sociedad de producción rural para registrar las tierras como pequeña propiedad y no como ejido (Torres, 2010:110).

El actual comisariado ejidal de Ramos Cubilete recuerda el compromiso del pago de las tierras a realizarse en nueve años, pero, consideraron que era mucho tiempo y decidieron realizar el pago en tres años, lo cual, significaba un enorme reto para conseguir el dinero puesto que: “en aquellos años el café estaba muy barato, no lo podíamos alcanzar. Lo que hizo pobre gente de ésta comunidad; unos fueron a Villahermosa a trabajar, otros fueron aquí por Pichucalco la zona platanera”. Los habitantes de Ramos Cubilete realizaron un gran esfuerzo para pagar sus tierras y en 1981 conformaron la “Sociedad de Producción Rural de Responsabilidad Limitada denominada *Ramos*” como requisito establecido por el gobierno para adquirir las tierras.

En 1989, realizaron los trámites para transformar la pequeña propiedad de tierras al régimen ejidal, para ello, donan sus predios a la Secretaria de Reforma Agraria en una asamblea certificada por la autoridad municipal realizada el 26 de noviembre del mismo año y el 24 de marzo de 1994 el Tribunal Superior Agrario resuelve la dotación de tierras al “ejido Ramos Cubilete” (Sentencia de juicio agrario publicado en Diario oficial de la Federación, 15 junio de 1994). En el año 2002 Ramos Cubilete realiza trámites de PROCEDE.

7. 5 HISTORIA BREVE DE VILLA LUZ

Existen tres versiones de los hechos que explican el origen del nombre de Villa Luz, según don Manuel, la primera explicación tiene que ver con el hecho de la presencia de cucayos o luciérnagas. La segunda consiste en que por las noches se ven luces como estrellas que salen del cerro y atraviesan el horizonte, don Manuel, dice que “se ve como cohete, lleva una luz bonita, había mucho antes, orita ya no lo veo”. La otra explicación es que tomaron el apellido de un maestro, pues el poblado tenía el nombre de “Bella luz”.

De acuerdo a los datos del Archivo Agrario, Villa Luz obtiene dotación ejidal de 450 hectáreas por Resolución presidencial el 19 de mayo de 1954, en el período del entonces presidente Adolfo Ruíz Cortinez afectando las tierras de la "finca Larráinzar" y terrenos nacionales. La primera ampliación se obtiene en 1966 afectando el predio "Almandro viejo" propiedad del gobierno del Estado. En 1994 se obtiene la segunda ampliación del ejido por resolución del Tribunal Superior Agrario. De acuerdo con el expediente agrario de Villa Luz en el Registro Agrario Nacional, en el año 2005, como parte de los requerimientos de PROCEDE rectifican la extensión del ejido encontrando 1145-53-86-591 hectáreas, pues, en documentación anterior tenían la cantidad de 1107-69-00 hectáreas. El número de ejidatarios es de 214.

CUADRO 5. BREVE HISTORIA DE VILLA LUZ

AÑO	MES-DIA	EVENTO
1922		Construcción de primeras casas.
1954	19, mayo	Dotación ejidal de 450 has.
1955		Construcción de la escuela primaria (CASONA)
1960		Construcción de Casona que se utilizó como escuela. Se trata de una construcción de 25 por 12 metros.
1966	26, agosto	1ª. Ampliación de 518-60-00 hectáreas.
1978		Apertura de brecha de Huitiupán a VillaLuz.
1983		Toma de tierras de San José, la Nube, y Buenos Aires.
1981		Erupción de Volcán Chichonal afectó el cultivo de café, Tabaco, frijol y maíz
1985		Construcción de templos.
1994		2ª. Ampliación: La Nube, San José, Buenos Aires. 139-09-00 has.
2007		Derrumbe en el centro de Villa Luz. Derrumbe, deslave en Buenos Aires.

2000	Se construye secundaria hace como 10 años.
2005	PROCEDE.

Fuente: Trabajo de campo de noviembre y diciembre, 2010.

8. ANTECEDENTES HISTÓRICOS DE ALGUNAS COMUNIDADES DE TACOTALPA

Una de las primeras familias que habitó lo que hoy es La Pila llegó a Jalapa, Tacotalpa en 1932 provenientes del municipio de Tila, Chiapas. La inundación ocurrida en ese año provocó que la familia buscara un nuevo lugar para habitar y así llegaron a trabajar como jornaleros a los terrenos de Emiliano Pascacio, lo que hoy es La Pila. Posteriormente, llegó otra familia de Sabanilla, Chiapas. El dueño del terreno muere heredando la tierra a su esposa, quien posteriormente vende a Miguel Ángel Castillo. En los años 80, los habitantes de La Pila se integraron al ejido de Tapijulapa como segunda ampliación. Don Porfirio menciona que “Los supuestos dueños de la tierra tenían acaparada la tierra y el sitio en que se asentaron las familias eran terrenos nacionales”. En la época actual en La Pila viven alrededor de 27 familias.

9. IDENTIFICACIÓN DE LIDERAZGOS

Ya mencioné la importancia de las autoridades ejidales como los líderes más importantes de las comunidades de El Remolino, Ramos Cubilete, Villa Luz y Emiliano Zapata. Dicho liderazgo se sustenta en la legitimidad política en tanto es una autoridad reconocida legalmente por el Estado y también por el Derecho Consuetudinario puesto que tiene como espacio de ejercicio la asamblea comunal, en la cual, en mayor o menor medida, la discusión y los asuntos tratados se realizan de acuerdo a las normas comunitarias. Por ejemplo, en la comunidad de Emiliano Zapata fue necesario exponer el proyecto de gestión de cuencas y discutir su aprobación, la situación se resolvió favorablemente a través de la votación en la asamblea ejidal. Este hecho refiere la importancia

de la asamblea como espacio de toma de decisiones y acuerdos que afectan la vida colectiva.

En las comunidades mencionadas también se encuentra el Agente Municipal, la autoridad intermediaria entre el municipio y la comunidad, quien es elegido en asamblea anualmente y es ratificado por la autoridad municipal. El agente es responsable de informar a los habitantes de las diferentes actividades o noticias del exterior. Como dicen en Emiliano Zapata, el agente recibe “a los personales” que llegan de las diferentes instituciones externas. Dicha autoridad también tiene la responsabilidad de resolver los problemas y conflictos internos menores. Asimismo, bajo su mando se encuentra el comandante y los policías (de 4 a 6).

9.1 LAS AUTORIDADES EN LAS COMUNIDADES DE TACOTALPA TABASCO

El liderazgo presente en las comunidades del municipio de Tacotalpa Tabasco, abarca las autoridades que consisten en el Delegado Municipal, el Comisariado Ejidal y el Jefe de Sector. En Oxolotán se encuentra el Delegado Municipal autoridad relacionada con el Ayuntamiento municipal de Tacotalpa mismo que es elegido por votos cada 3 años. En Oxolotán también se encuentra el comisariado ejidal, la autoridad agraria del ejido del mismo nombre que abarca las comunidades de Buena Vista, Nueva Esperanza, Buenos Aires, Tomás Garrido, Pomoquita, Madero Primera, Cuvíac, Mexiquito, Benito Juárez y Nueva Reforma. El ejido de Oxolotán tiene 1,247 has en total y tiene 436 ejidatarios²⁴.

El ejido de Tapijulapa abarca el barrio de Sabanilla ubicado en la misma población, la sección de La Pila, Arroyo Chispa, San Manuel y Agua Escondida. Tiene un total de 3,626 hectáreas con 94 ejidatarios.

²⁴ Información proporcionada por el señor Oscar Méndez.

De manera que Oxolotán es núcleo ejidal de Cuviac, La Pila, Tomás Garrido y Oxolotán. Por otro lado, La Pila forman parte del ejido Tapijulapa. Ambos ejidos poseen autoridades agrarias responsables de asuntos relacionados a la tierra y al cuidado de los recursos naturales. En el caso de Oxolotán la autoridad ejidal otorga permisos para derribar árboles, así también vigila la explotación y uso de la arena y grava del río, estos recursos pueden usarse con fines domésticos pero es prohibido el uso comercial.

El Jefe de Sector es la autoridad política en las pequeñas comunidades, las cuales, se adscriben ya sea a los ejidos o a los Centros de Integración. El Jefe de Sector, es elegido en asamblea, y permanece en el cargo de uno a tres años. Al interior de la comunidad vigila la realización de tareas de beneficio colectivo, y convoca y dirige las asambleas comunales. El Jefe de Sector también se comunica con el delegado municipal y otras autoridades municipales.

Entre las comunidades de El Remolino, Emiliano Zapata, Ramos Cubilete y Villa Luz destacan los liderazgos de los partidos políticos del PRI, PRD y Verde Ecologista, entre otros. Probablemente la CIOAC es una de las organizaciones cuya presencia se remonta a los años 70 y 80. La Central Independiente de Organizaciones Asociación Civil (CIO-AC), también es importante en la región.

Además de la presencia de los dirigentes de los partidos políticos también se encuentran los dirigentes religiosos. Los catequistas vinculados a la iglesia católica se encuentran en Emiliano Zapata y también en la zona de Ramos Cubilete. En las comunidades de Villa Luz y El Remolino destaca la presencia de las iglesias evangélicas y sus dirigentes, sobretodo, en Villa Luz, comunidad que tiene tres templos evangélicos diferentes.

En las comunidades de Oxolotán, Cuviac y La Pila tienen presencia los dirigentes de los partidos políticos, de las organizaciones asociadas a éstas y las organizaciones independientes. En las comunidades referidas destacan los partidos políticos del PRI y el PRD, sobre todo. En Oxolotán hay cuadros

políticos de la Confederación Nacional Campesina (CNC), la Central de Trabajadores Mexicanos (CTM) y la Confederación Nacional de Obreros Populares (CNOP). En Cuvíac existe una situación conflictiva entre las facciones políticas del PRI, el PRD y un sector de la población vinculada al zapatismo.

Los programas de gobierno presentes en las poblaciones funcionan con un Promotor de la propia comunidad para coordinar actividades. En las comunidades de Huitiupán y Tacotalpa destacan los programas de Oportunidades, PROCAMPO, Nuevo Amanecer, 70 y más, Maíz Solidario, PESA 800 del PNUD (Villa Luz, Huitiupán), entre otros. Así que algunos de estos programas tienen un Promotor que coordina actividades en la comunidad, de otra forma el comisariado o agente municipal convoca a las reuniones o impulsa los trámites correspondientes.

Es pertinente retomar el punto de vista de una mujer habitante de Oxolotán, quien comentó que los programas de gobierno como Oportunidades han incidido de forma negativa en los habitantes de Oxolotán, puesto que ha provocado que una parte de la gente con tierras abandone el trabajo del campo. En el pasado la gente sembraba: tomate, perejil, cilantro, cebollín, cebolla, melón, sandía, macal, ñame, chayote. Ahora “la mayor parte llega a comprar a la frutería” y “la mayoría que son campesinos, también ya no quiere trabajar la tierra”. La señora recuerda que sembraba chile dulce que utilizaba para la comida y también vendía por kilo. Mientras su esposo trabajaba en el campo, ella hacía tamales, empanadas y tortillas para vender.

10.- NORMAS COMUNITARIAS Y ACCESO A LOS RECURSOS NATURALES

La asamblea ejidal establece las reglas de acceso a los recursos naturales y otras cuestiones relacionadas a la vida colectiva. Por ejemplo, en el ejido Emiliano Zapata existen 40 cabezas de ganado propiedad de toda la

comunidad, el cual, es utilizado para emergencias y ocasiones especiales, por ejemplo, cuando ocurrió el fenómeno de la aparición de la Virgen de Guadalupe se sacrificó un animal para el festejo. El ganado es vigilado por 9 personas nombradas en asamblea.

En Villa Luz es necesario pedir permiso a la asamblea para derribar árboles, aunque el árbol se encuentre en propiedad del ejidatario, sobre todo, si se trata de caoba y cedro, hay que pagar cincuenta pesos por el permiso. Se paga una multa de quinientos pesos si no se solicita el permiso.

En Ramos Cubilete los ejidatarios realizan el mantenimiento y limpieza de las mojoneras del ejido cada 6 meses. Al respecto el comisariado ejidal comenta:

Comisariado ejidal: Hay 105 (avecindados), hay más, son menos los ejidatarios. En la reunión que participamos somos 165 (ejidatarios y avecindados), de entre esos, llegan todos a la reunión para darles una orientación. Por ejemplo, el participante, el poblador no vaya a robar leña a otra parcela, que no les (sic) corresponda a su papá o algún familiar que le regale la leña, o que lo compre. Por ejemplo, las cooperaciones, como aquí celebramos las fiestecitas, son, 8 fiestas que se celebramos al año, es importante colaborar también los participantes y pobladores. Menos de cooperaciones de ejidatarios. Hay reuniones de puros ejidatarios. Y del reglamento de nosotros está prohibido la venta de alcohol, hacer escándalo en vía pública.

Continúa la entrevista:

Inv. Ustedes tienen terrenos en la orilla del río, hay algún reglamento, o norma sobre el río, sobre esa parte.

Comisariado: Por ejemplo, en límite de colindancia allí podemos llegar a bañar, menos cruzar en otros límites, porque si pasan otras gentes, pues inmediatamente nos mandan un recado de otra comunidad: cruzaron sus gentes, que tiraron explosivos. De cacería igual, hay unos señores que les gusta cazar animales, allí nomás donde les corresponde, raras veces que sí se cruzan, ora sí que contrabandeando. Eso muchas veces nos ha pasado. La 1ª. vez, la segunda una sanción, y la tercera ya se turna al juez (Entrevista al comisariado ejidal de Ramos Cubilete. 20, diciembre, 2011).

A partir de lo anterior el reglamento ejidal de Ramos Cubilete sanciona los siguientes aspectos:

- El mantenimiento de mojoneras
- La asistencia de avecindados a la asamblea
- La prohibición de venta de alcohol
- El uso de las aguas del río. No se puede bañar en las aguas del río que no corresponda a la comunidad, no se puede cruzar o bañar en aguas de otra comunidad.
- Normas de conducta adecuadas al mantenimiento del orden público. Prohibido realizar escándalo en vía pública.
- La prohibición de la cacería en tierras o aguas que no corresponda a la comunidad.

La comunidad de Emiliano Zapata sanciona lo siguiente:

- Prohibido cortar árboles ubicados en la orilla del río (2 años se estableció).
- Prohibido la venta de alcohol.
- Prohibido tirar basura
- Prohibido robar leña, plátano, frutas en general.
- Prohibido robar gallina, guajolote.
- Acudir a las autoridades de la comunidad para resolución de conflictos.

Las anteriores medidas se cumplen en menor o mayor grado, esta situación se relaciona a la dinámica social de cada comunidad y la firmeza de la asamblea y la autoridad responsable de vigilar su cumplimiento, puede ocurrir que sean normas estipuladas deseables de ser cumplidas. En Ramos Cubilete, en una ocasión se realizó un anuncio en la madrugada a través del aparato de sonido local avisando que una persona en estado de ebriedad provocaba escándalo en la calle.

11.- EI AGUA

Tanto en las comunidades de Huitiupán y Tacotalpa, el agua se destina, sobre todo, al uso doméstico. En las comunidades como Villa Luz, Remolino y Ramos Cubilete del Municipio de Huitiupán y en Oxolotán en Tacotalpa, el ganado bebe agua de ríos y manantiales.

En Ramos Cubilete el agua para uso doméstico provenía de dos manantiales de la misma comunidad, pero, desde el año 2006 éstos fueron insuficientes para abastecer a la población de manera que desde esa fecha se trae el agua de la comunidad de Nueva Reforma a la que se le pago cierta cantidad de dinero por el derecho al agua.

Las fuentes de agua de la comunidad de Villa Luz consisten en dos tanques de almacenamiento de agua ubicadas en las comunidades vecinas de Prusia y El Carrizal, los cuales distribuyen el agua potable a las tomas domiciliaras. También hay varios ojos de agua, manantiales y arroyos que son utilizados para lavar la ropa y bañarse. Villa Luz estableció el convenio con la comunidad vecina de El Carrizal para usar el agua proveniente de uno de sus arroyos y a cambio Villa Luz permite y facilita la instalación de postes de luz y el paso de la carretera en las tierras de Villa Luz útil para los habitantes de El Carrizal.

Oxolotán se abastecía de agua potable de pozos profundos, el primer pozo se encontraba frente a la iglesia, y al lado de éste se intento construir otro, pero, el agua no era apta para el consumo puesto que desprendía olor a azufre. Posteriormente construyen otro pozo cerca de la montaña. La población crecía y con ello la demanda de agua potable, el agua del pozo era insuficiente para toda la población. Finalmente, en el año 2010 inician las funciones de la planta potabilizadora de agua. En la planta se aplica un proceso de filtración al agua proveniente del río con el objetivo de clarificarla y limpiarla de microorganismos. Una vez que el agua está limpia se almacena en la cisterna y se distribuye a las casas de los habitantes de la comunidad de Oxolotán,

beneficiando aproximadamente a 2000 personas. El agua es apta para el consumo humano siempre y cuando se hierva.

El profesor Jaime Carrillo Contreras de la Universidad Intercultural del Estado de Tabasco señaló que el estado de Tabasco carece de agua potable de calidad, el agua contiene sales y carbonatos que le da la característica de dura. En época de escasez aumenta el consumo del agua de garrafón, misma que proviene de la cabecera municipal de Tacotalpa.

El agua de arroyos y ojos de agua son abundantes en Tapijulapa, el pueblo declarado como “pueblo mágico” por la ONU. En Tapijulapa se encuentra el barrio de Sabanilla la cabecera del ejido de Tapijulapa conformado por San Manuel, La Pila, Arroyo Chispa y agua escondida. Por un lado, como ya apuntamos el agua de arroyos es abundante en las partes bajas como Tapijulapa y Arroyo Chispa, sin embargo es escasa en las partes altas como La Pila y la Cumbre. El agua de consumo doméstico de La Cumbre la llevan desde Arroyo Chispa, comunidad ubicada a aproximadamente 8 kilómetros con una diferencia de 500 metros de altitud entre ambas. En la temporada de lluvias enfrentan dificultades por las crecientes de los ríos cuya fuerza arrasa con la bomba. El municipio de Tacotalpa tiene una situación paradójica con respecto al agua, por un lado, el agua de manantiales y arroyos es abundante en las áreas de Tapijulapa y Arroyo Chispa, sin embargo, en las áreas altas el agua es escasa y de baja calidad.

La comunidad Tomás Garrido tiene la problemática de distribución y el pago por el agua. El año pasado el Centro Estatal de Agua y Saneamiento (CEAS) construyó una cisterna con filtro incluida la tubería domiciliaría. Pero, se generó una discusión entre los habitantes de la comunidad porque la institución mencionada pretendía el cobro de \$ 50.00 bimestrales, así, que decidieron seguir usando la antigua fuente de abastecimiento de agua. En Tomás Garrido existe una planta de tratamiento de aguas negras en el que se aplica un proceso de filtración previo a desembocar en el río, pero éste quedó dañado

por las inundaciones del septiembre de 2010, entonces el drenaje desemboca en el río sin tratamiento. En el centro de Oxolotán también existe una planta de tratamiento de aguas negras, pero, tampoco funciona. La gente señala su preocupación por la contaminación del río provocado por el desagüe del drenaje en el mismo, como ya mencionamos, el agua de uso doméstico previamente filtrada se obtiene del río.

En Cuviac, una persona se encarga del bombeo del agua. Hace 18 años se instaló la tubería y la cisterna. El agua viene de un pozo subterráneo. El “bombero” del agua recibe un salario mensual. Los bombeos se realizan 3 horas en la mañana y tres en la tarde (5 a 8 am y de 2 a 4 pm). Es necesario hervir el agua para tomarla. Hay quejas porque cerca de la cisterna del agua, la gente tira basura. En época de sequía la disposición de agua es baja, aunque no llega a la escasez total.

Cabe mencionar que en Tomás Garrido y en Cuviac, el profesor José Padilla de la Universidad Intercultural del Estado de Tabasco coordina acciones para implementar las “Unidades de Desarrollo Sustentable del agua” bajo la dirección de la Organización de las Naciones para la Agricultura y la Alimentación (FAO). De acuerdo al profesor mencionado se busca retomar las necesidades y problemas de la población en torno al agua y realizar acciones en torno a éstas.

En El Remolino se realizó un dibujo sobre las fuentes de agua de la comunidad (ver dibujo 1). En la ilustración el río Almandros, corre de sur a norte, de forma paralela al camino rumbo a Tabasco. Al lado contrario se encuentran dos arroyos que desembocan en el río. En seguida de los arroyos se encuentran los dos primeros pozos utilizados por los habitantes del lugar. A lado de éstos se encuentra el pozo de agua que se utiliza actualmente, el cual, mide 2.5 metros de profundidad y fue construido en 1997. Éste pozo se conecta (con una manguera) a un tinaco con capacidad de 1000 litros ubicado al centro de la comunidad y constituye la fuente de abastecimiento de agua de los habitantes del lugar.

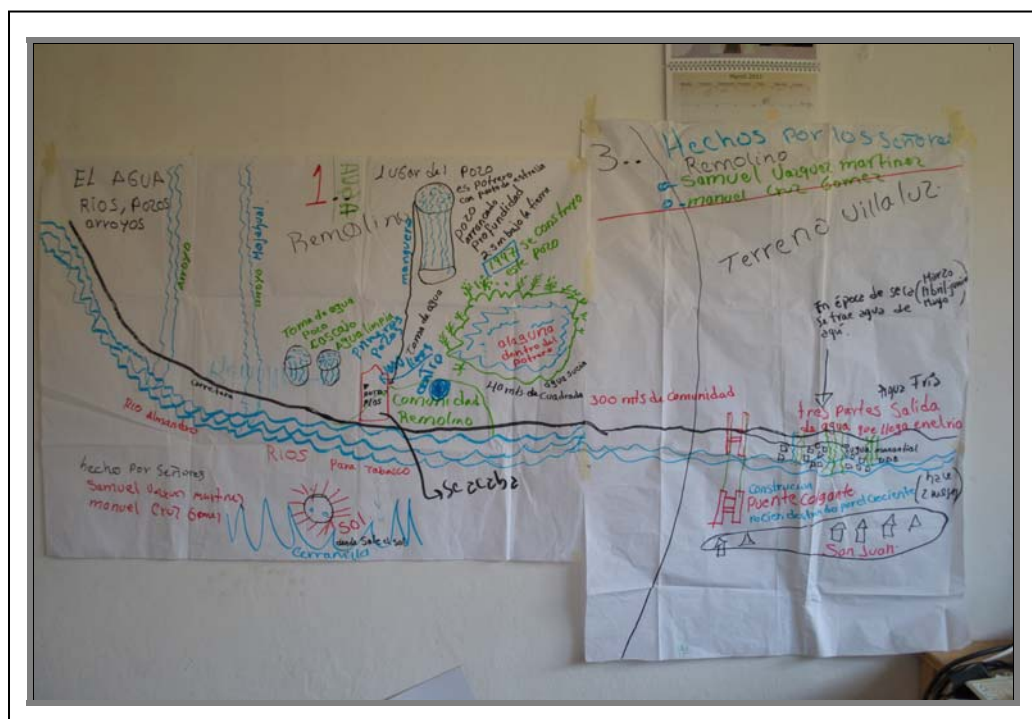
En seguida de los pozos también se encuentra una laguna con un tamaño aproximado de 40 metros cuadrados con agua contaminada debido a su estancamiento. Adelante de la laguna, a 300 metros de la comunidad, se encuentra un manantial que surge de las montañas y éste constituye fuente de abastecimiento de agua en épocas de sequía, en los meses de marzo, abril, mayo y junio. Éste manantial se encuentra en tierras de Villa Luz.

Dos habitantes de El Remolino describieron los problemas del agua en un cartel, el cual, retomo literalmente:

- 1.- Dos arroyos que llega cerca la comunidad vienen de la parte alta y crecen bastante en tiempo de lluvia y destruye las partes baja, se derrumba como potreros, milpas, porque corre mucho el agua.
- 2.- El pozo que esta a lado de la comunidad es de cascajo arranca y en tiempo de seca es difícil que el agua se junte. La gente sufre de agua, hay veces agarran el agua del río a clorar, la gente lo toman.
- 3.- El pozo que se construyó en 1997 también es un pozo que está en la parte alta que traen en una manguera chica. En tiempo de lluvia es suficiente agua, pero en tiempo de seca también baja, el agua no llega en la comunidad, la comunidad tienen que buscar agua en otra parte que está cerca de otro ejido que es terreno de Villa-Luz, esta como a 300 m. de la comunidad.
- 4.- La laguna está en la parte alta, arriba de la comunidad, está en un lugar estancado que no tiene salida, es agua sucia. Los animales como ganado no toman esa agua porque tiene basura, encima del agua tiene una capa verdecita, en tiempo de seca el agua se seca, también en épocas de lluvia comienza a tener agua.

Los habitantes de El Remolino, destacan los derrumbes provocados por la fuerza del agua, la escasez del agua potable en época de sequía cuando la gente se ve obligada a consumir el agua del río. Otro problema es la contaminación del agua de la laguna.

ILUSTRACIÓN 1. EL AGUA EN EI REMOLINO



11.1 EL PROYECTO DE CONSTRUCCION DE LA PRESA ITZANTÚN

Actualmente, los habitantes del municipio de Huitiupán señalan que la Comisión Federal de Electricidad (CFE) intenta retomar el proyecto de construcción de la presa del Itzantún, ante esta amenaza, en la cabecera municipal recientemente se realizó (del 10 al 13 de marzo) el VIII Encuentro Nacional del Movimiento Mexicano de Afectados por las Presas y en Defensa de los Ríos (MAPDER). En este evento fue aprobada “La Declaración de Huitiupán”²⁵, documento en el que exigen la cancelación definitiva del proyecto hidroeléctrico Itzantún y Chinín, Chiapas y el Comité por la No construcción de la Presa Itzantún, se declara en resistencia hasta conseguir éste objetivo.

²⁵ Documento consultado el 16/03/2011: <http://www.otrosmundoschiapas.org/index.php>

Castro (2004) señala que el proyecto de presa hidroeléctrica del Itzantún se remonta a principios de los años 60 cuando se realizan los estudios geológicos y construyen caminos y abren primeros túneles. De 1973 a 1975 se construyen más túneles. Para fines de los años 70, los pobladores de la región se enteran que las tierras y poblados quedarían bajo las aguas. En esos momentos inició una movilización social que exigía la restitución de las tierras, viviendas e indemnizaciones justas, en éste periodo la CIOAC, la Organización Campesina Emiliano Zapata (OCEZ) y la CNC, participan en el terreno político de las luchas. Según el autor mencionado “en aquel entonces los afectados no se oponían a la represa”. En 1981 se firma el “Programa de Reacomodo Agropecuario para la dotación de vivienda, infraestructura urbana básica y apoyo social Proyecto Hidroeléctrico Itzantún”. En 1985 ya se habían restituido y pagado las tierras y plantaciones afectadas e iniciaría la construcción del nuevo poblado. En 1989 se suspende la construcción de la represa.

Los habitantes de las comunidades de Huitiupán no tienen información clara de parte de la CFE sobre la construcción de presa del Itzantún. De acuerdo al comisariado ejidal de Ramos Cubilete durante el mes de noviembre se realizó una reunión en Cuitláhuac, Tabasco, con autoridades de las comunidades para informarles de la construcción de la presa Chinín, sin embargo, no se tiene mayor información sobre dicho proyecto. El hecho de que La CFE no informe a los pobladores de la realización de la construcción de la presa, es interpretada en el marco del procedimiento seguido por las instituciones en el pasado de no informar de forma oportuna a los afectados de dichas obras. En este contexto resalta el trabajo de la Organización no gubernamental “Otros mundos”, que ha acompañado a las comunidades de Huitiupán y Simojovel en el proceso organizativo y búsqueda de información sobre la construcción de la presa del Itzantún.

12. RITOS Y COSMOVISION ASOCIADOS AL AGUA

El 12 de diciembre, día de la Virgen de Guadalupe, y la celebración de Corpus Cristhi son fechas y motivos de festejos en Cuiyac. Parte de la celebración consiste en la realización de la procesión llevando la imagen respectiva por las calles de la comunidad, y también visitan el lugar donde se encuentra la cisterna, allí le piden al “dueño del agua” abundancia del líquido. Estas actividades las realiza el presidente de la Junta Católica. Cuando las celebraciones no se realizan el 12 de diciembre se llevan a cabo en Corpus Cristhi. Los pobladores instalan una ofrenda en el sitio con aguardiente, pozol con cacao, velas e incienso acompañados de la música de tambor y flauta de carrizo. Cabe apuntar que la ofrenda dejó de realizarse hace dos años²⁶.

Los habitantes de La Pila, el 3 de mayo, realizan un rezo en el ojo de agua para que éste no se seque y conviven en el lugar llevando comida. La visita puede ser por la mañana o a medio día.

En Tomás Garrido existen varios relatos (del pasado y del presente) que aluden a diversos seres de la naturaleza, como los duendes que habitan los arroyos. El siguiente relato se refiere al poder de los hombres de conocimiento, el agua y los cerros.

O sea que antes, dicen que aquí por rumbo a Itzantún, ahí por Santa Catarina, dicen que ese tiempo, dicen que la gente sabían daño, que otros sabían de cerdo, de viento, no sé qué tanta cosa, sabían sus dones pues.

En aquel tiempo, dicen, que hubo unos (que) pelearon con otras comunidades y dicen que otro para vengar se fue hacer, les hizo un trabajo en el río. Dicen que el río como que se tapó, como que se puso un tope ahí, iba subiendo, subiendo y la comunidad se iba hundiendo, como cuando ponen como una presa pues. Y dicen que se reunieron todos los viejitos y dijeron:

²⁶ Conversación con Morayma

- ¿Qué vamos a hacer?, nos vamos a hundir todos, todos nos vamos a acabar, ¿Cómo le podemos hacer?, ellos tienen mucha fuerza. Pues tiene que haber alguien que nos ayude.

Y había un señor que no decía nada, un viejito, se llamaba Toñito, San Antonio, dice el viejito:

- Yo puedo hacer el trabajo, pero, quiero que sí lo van a aguantar la fuerza del río.

Y dice toda la gente:

- Sí, pero sálvame, salva mi comunidad.

Y que lo mandaron a amarrar, don ese, bien amarrado bajó, y se fue al fondo del río, y todo lo que habían puesto, ahí, empezó a bajar el río con gran fuerza y la gente no lo aguantaron (...), y dicen que reventó (...), bajó, pero ya no bajó en su persona, quien sabe en qué, dicen que en serpiente, y dicen que no hallaba donde quedar, y venía el río con gran fuerza.

Y aquí había una piedra en medio del río, y dicen que allí chocó, tronó como una dinamita, como un rayo pues, y esa piedra lo partió en dos, una mitad está acá y una mitad quedó allá. Esa piedra ya le quitaron la punta que sería, ahí donde está la captación del agua, y cómo está la piedra ahí, está acá. Increíble. Ahorita la nueva generación no lo cree.

Dicen que ahí quedó, y como ahí quedó una fosa, se ve la cueva, ahí quedó, ese es señal su don que tenía pues, quedó encantando ya no salió. Y dicen que todos los viejitos, en ese tiempo, que conocían que está ahí, lo iban a visitar, entraban ahí, entraban cueva, dicen que en su conocimiento estaba otra olla. Entraban a visitar don Toñito, dicen que le gustaba mucho el tabaco, el chile machito (). Pero dicen que ya se había aburrido de allí, iba a salir. Y se fue en ese cerro que está acá, cuando lo iban a visitar acá ya no lo encontraban. Dijo que se iba a salir, se cambió a ese cerro, actualmente ese cerro que está acá se llama San Antonio. Es cerro San Antonio, dicen que ahí se quedó. (Entrevista colectiva, Tomás Garrido, 3 febrero, 2011).

En la comunidad de Cuitláhuac se realizan ceremonias al agua el 3 de mayo. En dicha fecha los “celebradores” hacen un rezo en el arroyo para que no se acabe el agua. Los festejos duran 3 días y se llevan a cabo en la iglesia y el arroyo, comparten la comida con chaya, pozol, tomate sancochado con chile. En el arroyo realizan un rezo llevando la imagen de la Virgen de Guadalupe.

13. PROYECTOS IMPLEMENTADOS EN LA REGION DE TAPIJULAPA

En La Pila, funciona el programa de pago de servicios ambientales, impulsado por la CONAFOR, lo cual, implica el cuidado de un área de reserva ecológica de 1886 has. Los campesinos realizan recorridos para cuidar la montaña y está prohibido cazar animales y talar árboles. Otro programa es el de los “muros vivos” que consiste en la realización de obras de conservación del suelo por el cual reciben un pago anual de \$ 2200 pesos²⁷. El “Corredor Biológico Mesoamericano” es otro proyecto que se encuentra en proceso de implementación en la región. Se pretende impulsar el “Ordenamiento territorial” con áreas y proyectos específicos en áreas como: silvo-pastoril y huertos familiares, entre otros. En la Pila existen habitantes que participan en el “Comité de Ordenamiento Territorial”.

En la cabecera municipal de Oxolotán funcionan los siguientes programas: PROARBOL de la Comisión Nacional Forestal (CONAFOR) consiste en la siembra de árboles. El programa estatal de cría de animales de traspatio de la Secretaría de Recursos Naturales y Protección Ambiental (SENARPAM), que consiste en un paquete con animales pequeños, mallas y alimentos.

En Oxolotán la “Comisión Gestora Tabasqueña A. C.” realiza el programa de recolección de envases de plástico, para lo cual los interesados forman un grupo mínimo de 15 personas para coleccionar el plástico y venderlo a un peso el kilo.

²⁷ Información proporcionada por el comisariado ejidal de La Pila.

14. LAS RELACIONES INTERCOMUNITARIAS

En la comunidad de Ramos Cubilete festejan al Señor de Tila el 24 de enero, por tal motivo reciben a las “compañías” de las comunidades de Cuitláhuac (Tacotalpa, Tabasco), Tomás Garrido (Tacotalpa Tabasco), San Juan el Mirador (Sabanilla), Huanal, Villa Luz, Buen Paso, Morelos, Cerro la Pava, Emiliano Zapata. Vienen mayordomos y *krincipales*²⁸ y traen las imágenes en bulto del señor de Tila o la Virgen de Guadalupe.

A su vez, Ramos Cubilete corresponde esta visita en diferentes fechas: visitan Emiliano Zapata el 19 de marzo, el día de San José, Villa Luz el 16 de julio con motivo de la fiesta a la Virgen del Carmen, Cuitláhuac el 2 de febrero de la Candelaria, Huanal el 1 de enero, es la fiesta al señor de Tila o el Sagrado Corazón, Cerro la Pava en marzo o febrero (el señor de Tila), Morelos, el 15 de mayo, la fiesta a San Lorenzo, Tomás Garrido el 20 y 21 de septiembre, San Juan El Mirador el 26 de diciembre²⁹ (ver cuadro 5). Las fiestas a los santos patronos católicos, permite mantener y estrechar relaciones intercomunitarias que van más allá de las fronteras estatales de los Estados de Tabasco y Chiapas.

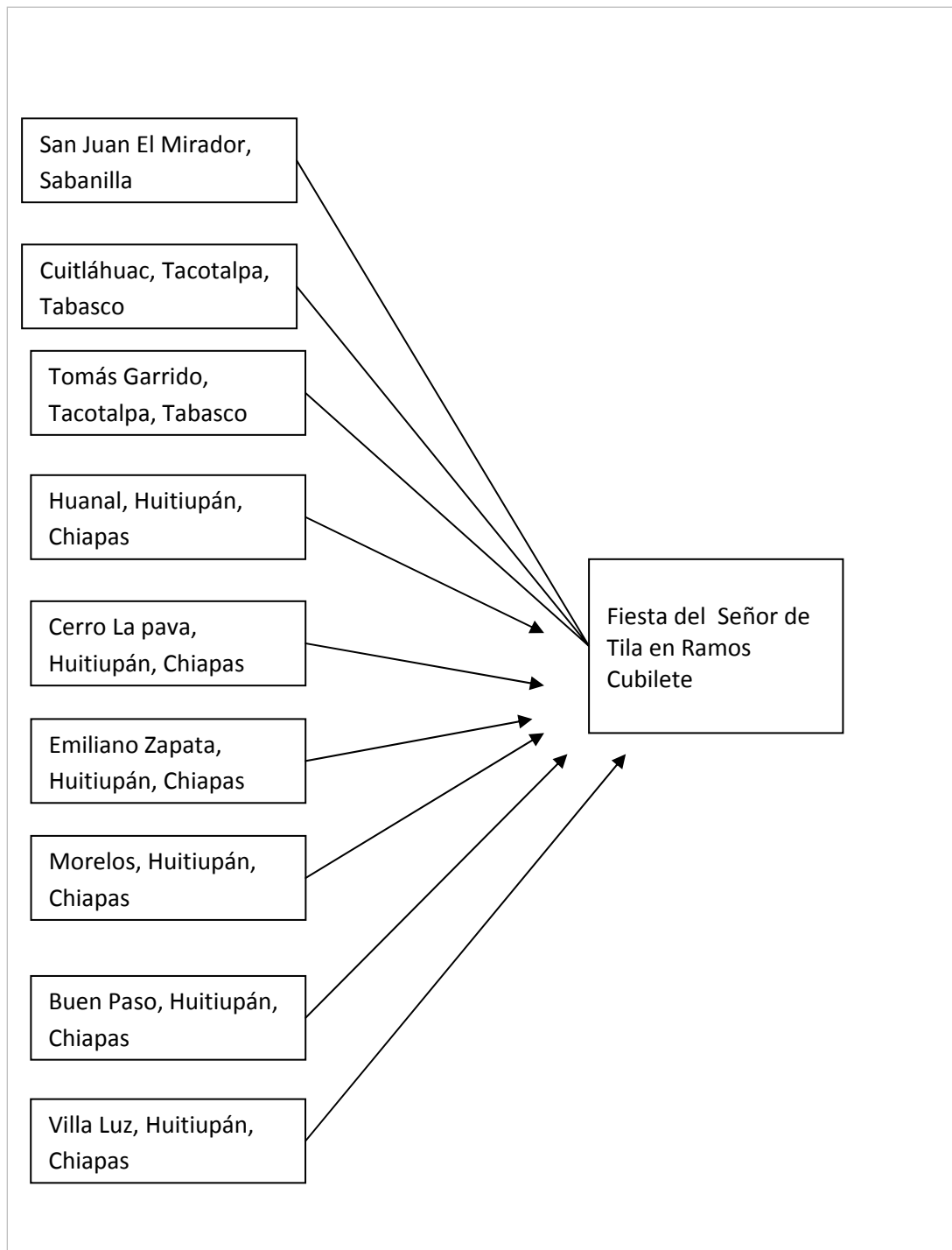
La comunidad de Emiliano Zapata tiene un calendario festivo anual y algunas de las celebraciones consisten en: el 14 de enero es la fiesta del Sr. de Tila, el 19 de marzo la fiesta de San José, el 3 de mayo la fiesta de la Santa Cruz, el 29 de septiembre la fiesta de San Miguel y el 12 de diciembre la fiesta a la Virgen de Guadalupe. Ellos también visitan a las comunidades de Ramos Cubilete, el Shoc, Shotic y Cerro la Pava en diferentes fechas y celebraciones.

²⁸ Con este término generalmente se designa a las máximas autoridades político-religiosas de la comunidad. En el caso de Emiliano Zapata, se trata de autoridades religiosas.

²⁹ Cabe señalar la pertinencia de corroborar fechas de las celebraciones y los diferentes santos patronos y motivos de las celebraciones.

La comunidad de La Pila visita a Caridad Guerrero el 13 de junio y a Cuviac en la fiesta de Corpus Cristhi. La autoridad del lugar menciona que reciben invitación de varias comunidades, pero, no pueden asistir porque hace falta gente que acompañe al Coordinador de la ermita.

CUADRO 6. COMUNIDADES QUE VISITAN LA CELEBRACION AL SEÑOR DE TILA EN RAMOS CUBILETE.



15. A MANERA DE COMENTARIO FINAL

Las ocho comunidades de la Subcuenca Huitiupán-Tacotalpa poseen características culturales similares como la lengua chol, la diversidad religiosa, la presencia de las reuniones, las asambleas y las autoridades comunitarias como el Comisariado Ejidal, el Agente Municipal y el Jefe de Sector. Sin embargo, también hay diferencias, por un lado, las comunidades de Tacotalpa tienen mejores vías de comunicación y acceso en cuanto a vías terrestres. La existencia de arroyos, grutas y el patrimonio intangible de Tapijulapa como pueblo colonial y el exconvento de Oxolotán le otorgan a la zona un potencial turístico que le ha permitido establecer relaciones externas. La presencia de la Universidad Intercultural del Estado de Tabasco en Oxolotán es una institución creada recientemente que otorga a los jóvenes de la región una opción de formación en educación superior.

Por otro lado, la ubicación de las comunidades de Villa Luz, El Remolino, Emiliano Zapata y Ramos Cubilete del municipio de Huitiupán en la zona limítrofe entre dos estados se traduce en una condición de marginación de las políticas públicas tanto del municipio como del estado, hasta los últimos años, lo cual se muestra en la reciente introducción, por ejemplo, del servicio de energía eléctrica. Sin duda, falta de una política integral que abarque a la totalidad de las comunidades de la Subcuenca Tacotalpa-Huitiupán que les permita mejores condiciones de vida.

En seguida señalamos los problemas específicos de las comunidades de Tacotalpa y Huitiupán.

- a) Servicios básicos en las comunidades de Huitiupán: El mantenimiento y asfaltado de los caminos de terracería, la instalación de drenaje, la carencia de atención médica especializada para mujeres embarazadas, la regularización de la energía eléctrica y la falta de escuelas de nivel medio y superior en la región de Huitiupán y Simojovel.

- b) Problemas en la producción agrícola. Los habitantes tanto de las comunidades de Huitiupán y Tacotalpa recalcaron la falta de asistencia técnica para resolver el problema de las plagas de la planta del maíz, del frijol, del café, así como de los árboles frutales como el cacao, entre otros. Se utilizan químicos para combatir plagas, pero son caros y a veces poco efectivos.
- c) Problemas de organización para la producción. Los habitantes de Ramos Cubilete mencionaron la necesidad de la organización de los productores (de café, de maíz, de ganado) para mejorar la producción y las condiciones de comercialización de sus productos.
- d) Problemas de inundación por el crecimiento del río, deslaves, erosión y deforestación (Huitiupán y Tacotalpa). La tala de árboles para la creación de potreros, por un lado, en la orilla del río facilita el aumento de la crecida del río en zonas pobladas. En las zonas altas la tala de árboles para cultivar maíz o crear potreros y las lluvias intensas provocan deslaves y erosión del suelo.
- e) Problemas de comercialización. En los dos municipios de Tacotalpa y Huitiupán existen problemas de comercialización, por un lado, resalta la necesidad de ampliar la producción de verduras, hortalizas y frutas a mayor escala. Por otro lado, faltan las instalaciones de un mercado regional que permita incentivar el comercio de la producción local.
- f) Escasez y baja calidad de agua para el consumo humano. Los habitantes de Huitiupán y Tacotalpa sufren escasez de agua, sobre todo en época de sequía. Algunas de las comunidades de ambos municipios consumen el agua de manantiales, la cual es de buena calidad. Otras comunidades consumen el agua del río previamente filtrada y hervida, pero la gente tiene reservas para consumirla puesto que el agua del río

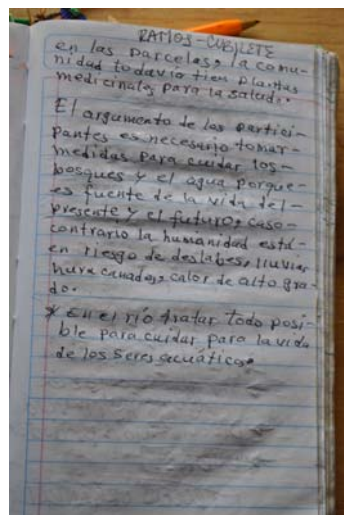

es de baja calidad para el consumo humano por las sales que contiene y la contaminación provocada por el desecho del drenaje.

- g) Movimiento social por la presa del Itzantún. Los pobladores de las comunidades del municipio de Huitiupán y otros municipios cercanos se han organizado para enfrentar a la CFE y la construcción de la presa del Izantún y Chinín.

Además de los recursos con que cuentan las comunidades expuestas a lo largo del documento cabe señalar la disposición de los habitantes del Remolino para impulsar el proceso organizativo de productores. Asimismo, ellos, en conjunto con algunos habitantes de Emiliano Zapata y El Remolino tienen disposición para adquirir nuevos conocimientos que les ayude a mejorar la producción agrícola y ganadera.

ANEXO. TEXTO ELABORADO POR UN HABITANTE DE RAMOS CUBILETE

TEXTO DE HABITANTE DE RAMOS CUBILETE



A las 18:00 P.M. Los habitantes de la localidad de Ramos Cubilete, municipio de Huitiupán, Chiapas, se integro dos equipos de trabajo para aportar sus puntos de vista de las actividades de la agricultura y la ganadería, los participantes aportaron sus opiniones que antes los cultivos de maíz, frijol, piña, y los árboles silvestres y los animales habían en abundancia debido a que eran bosques o quizá hasta eran selvas y la cosecha eran en abundancia, hoy en la actualidad se ha disminuido la cosecha debido por el uso exceso de las sustancias químicas, también hay animales de extinción como venados, jabalí, tigres, monos y el río está contaminado por los drenajes, uso de químicos en las parcelas, la comunidad todavía tiene plantas medicinales para la salud.

El argumento de los participantes es necesario tomar medidas para cuidar los bosques, y el agua porque es fuente de la vida, del presente y el futuro, caso contrario la humanidad está en riesgo de deslaves, lluvias huracanadas, calor de alto grado.

En el río tratar todo lo posible para cuidar la vida de los seres acuáticos.

BIBLIOGRAFIA CONSULTADA

Castro, Gustavo, *Presa Itzantún. La Resistencia en Chiapas*. 2004. Consulta el 15 enero de 2011 en: <http://www.ciepac.org/boletines/chiapasaldia.php?id=403>

Harvey, Neil, *Rebelión en Chiapas: Reformas rurales, radicalismo campesino y los límites del salinismo*, en: Juan Pedro Viqueira y Mario Humberto Ruíz (Coordinadores) *Chiapas los Rumbos de Otra Historia*. México, UNAM, CIESAS. 2004.

Morales, Bermúdez, Jesús, “El Congreso Indígena de Chiapas: Un testimonio”, Anuario 1991 (Instituto Chiapaneco de Cultura), 1992, pp. 242-370.

Torres José Luis, “Unión de Uniones Ejidales y grupos campesinos solidarios de Chiapas” en Orive Adolfo y José Luis Torres (coordinadores), *Poder Popular Construcción de ciudadanía y comunidad. Chiapas, Sonora, Nayarit, Guerrero, Moclova*. México, Juan Pablos editor, S. A. y Fundación México Social Siglo XXI, A. C. 2010.

Viqueira, Juan Pedro, “Chiapas y sus regiones” en: Juan Pedro Viqueira y Mario Humberto Ruíz (Coordinadores) *Chiapas los Rumbos de Otra Historia*. México, UNAM, CIESAS. 2004.

Pontigo Sánchez, José Luis, *Dinámica Social y Movimientos campesinos en Simojovel y Huitiupán, Chiapas*. San Cristóbal de Las Casas. Tesis de la Universidad Autónoma de Chiapas (Area de Ciencias Sociales), 1985.

FUENTES PRIMARIAS

Instituto Nacional de Estadística, Geografía e Informática (INEGI). 2005. Censo de Población y Vivienda.

Consejo Nacional de Población (CONAPO) 2005. Índice de marginación por localidades 2005.

